



## DISCIPLINARE INTEGRATIVO AL REGOLAMENTO DI ESECUZIONE E ORGANIZZAZIONE

### AREA MARINA PROTETTA “ISOLE EGADI”

(D.M. 1 giugno 2010 pubblicato sulla G. U. n. 145 del 23 giugno 2010)

Annualità 2023

#### Articolo 1 – Oggetto

1. Il presente Disciplinare stabilisce la normativa di dettaglio e le condizioni di esercizio delle attività consentite ai sensi del Regolamento di Esecuzione ed Organizzazione dell'Area Marina Protetta Isole Egadi, da ora in poi detto REO, approvato con D.M. del 1° giugno 2010, per le quali si rimanda a decisioni dell'Ente gestore.
2. Il presente Disciplinare è adottato e aggiornato in esecuzione del criterio metodologico della gestione dinamica e adattativa delle Aree marine protette.

#### Articolo 2 – Validità

1. Il presente Disciplinare sostituisce integralmente i precedenti e ha validità fino al 31 dicembre 2023, fatta salva l'eventuale entrata in vigore di nuove norme superiori, in contrasto con le disposizioni del medesimo.
2. Il presente Disciplinare, i Corrispettivi e le Sanzioni, sono sottoposti alla preventiva approvazione della Direzione Patrimonio Naturalistico e Mare del Ministero dell'Ambiente e della Sicurezza Energetica.

#### Articolo 3 – Definizioni

1. Ad integrazione delle definizioni di cui all'art. 2 del REO, si intendono per:
  - a. *snorkeling*: l'attività svolta senza una guida, che consiste nel nuoto in superficie, effettuata servendosi di maschera e boccaglio, allo scopo di osservare l'ambiente marino;
  - b. *seawatching*: le attività professionali di snorkeling guidato svolte, anche con utilizzo di unità navali adibite allo scopo, da guide o istruttori subacquei afferenti a centri di immersione autorizzati, che consiste nel nuoto in superficie con maschera e boccaglio, ed eventuale muta tecnica, allo scopo di osservare l'ambiente marino in superficie.
  - c. *piccola pesca artigianale*, la “piccola pesca costiera”, quale definita dal D.M. MIPAAFT n. 210 del 16.05.2019, e s.m.i., praticata esclusivamente da unità di lunghezza fuori tutto inferiore ai 12 metri, ed abilitate all'esercizio della pesca costiera locale (entro le 12 miglia dalla costa), con i seguenti attrezzi: reti da posta calate (ancorate) GNS, reti a tremaglio GTR, incastellate – combinate GTN, nasse, lenze a mano e a canna LHP, palangaro fisso LLS, compatibilmente a quanto disposto dal Regolamento CE

n. 1380/2013, relativo alla politica comune della pesca e successive modifiche e integrazioni, e dal Regolamento UE 812/2015 del Parlamento europeo e del Consiglio, e successive modifiche e integrazioni;

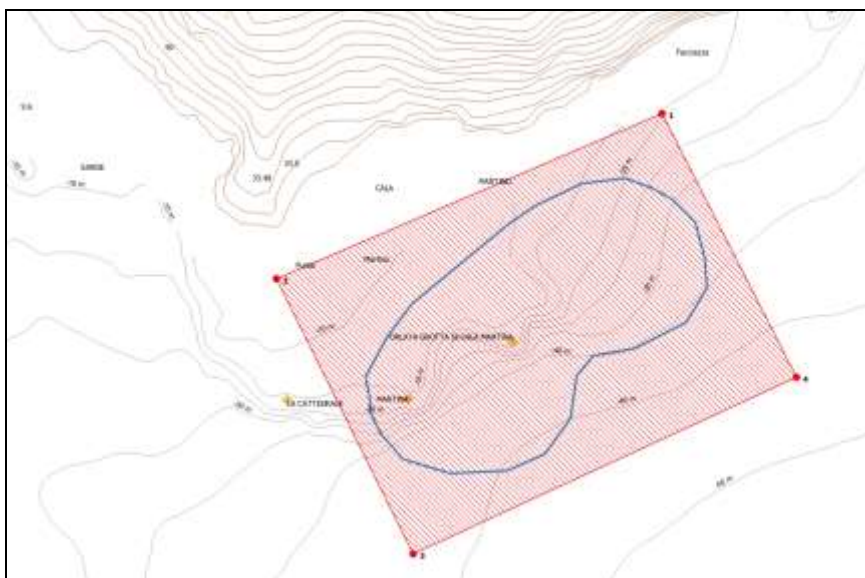
#### **Articolo 4 – Immersioni subacquee**

1. Ad integrazione delle disposizioni di cui all'art. 14, comma 2 del REO, non sono consentite le immersioni subacquee effettuate singolarmente, o comunque senza l'ausilio di personale abilitato al primo soccorso, come previsto dall'art. 90 del D.M. del 29 luglio 2008, n.146 e sm.i.
2. Ad integrazioni delle disposizioni di cui all'art. 14, comma 2, del REO, nelle grotte sommerse non sono consentite le immersioni subacquee notturne.
3. I siti di immersione per lo svolgimento delle immersioni subacquee sono di seguito riportati:
  1. Scalo Vecchio di Punta Marsala- Favignana (Zona C)
  2. Fata Morgana (Punta Longa) – Favignana (Zona C)
  3. Manuzza - Favignana (Zona C)
  4. La Secca Continua 2- Favignana (Zona C)
  5. Secca Del Trigone (Nonna Venus) – Favignana (Zona C)
  6. Secca Continua 1- Favignana (Zona C)
  7. Parete Di Nettuno- Favignana (Zona C)
  8. Mare Nasse- Favignana (Zona C)
  9. Scoglio Palumbo- Favignana (Zona C)
  10. Secca Del Feudatario- Favignana (Zona C)
  11. Galeotta 2- Favignana (Zona C)
  12. Galeotta 1- Favignana (Zona C)
  13. Palo Degli Spirografi- Favignana (Zona C)
  14. Bosco- Favignana (Zona C)
  15. Cala Galera- Favignana (Zona C)
  16. Scoglio Corrente- Favignana (Zona C)
  17. Spalla Cala Rotonda- Favignana (Zona C)
  18. Grotta Di Cala Rotonda- Favignana (Zona C)
  19. Costiera Di Ponente- Favignana (Zona C)
  20. Punta Sottile- Favignana (Zona C)
  21. Faraglioni- Favignana (Zona C)
  22. Secca Del Toro- Favignana (Zona C)
  23. Secca Del Toro Nord-Ovest (Parete) – Favignana (Zona C)
  24. Secca Del Toro Canyon- Favignana (Zona C)
  25. Secca Fondale 2- Favignana (Zona C)
  26. Secca Fondale 1- Favignana (Zona C)
  27. Furitana- Favignana (Zona C)
  28. Monte Fora – Favignana (Zona C)
  29. Secca Punta Pesce – Levanzo (Zona C)
  30. Mare Delle Occhiate- Levanzo (Zona C)
  31. Faraglione- Levanzo (Zona B)
  32. Orlo Pietre Varate- Levanzo (Zona B)
  33. Orlo Del Genovese- Levanzo (Zona B)

34. Cala Tramontana - Levanzo (Zona B)
  35. Banconi Della Lera- Levanzo (Zona B)
  36. Capo Grosso - Levanzo (Zona B)
  37. Parete Del Faro- Levanzo (Zona B)
  38. Orlo Capo Grosso- Levanzo (Zona B)
  39. U Pirtuso- Levanzo (Zona C)
  40. Secca Scaletta- Levanzo (Zona C)
  41. Caduta Cala Calcara- Levanzo (Zona C)
  42. Urlo Nucidda- Levanzo (Zona C)
  43. Sito Archeologico- Levanzo (Zona C)
  44. Relitto Vickers Wellington Mk 2 – Formica
  45. Vecchia Pos – Marettimo (Zona C)
  46. San Simone 2- Marettimo (Zona C)
  47. San Simone (Orlata) – Marettimo (Zona C)
  48. Orlata Pro - Marettimo (Zona C)
  49. Punta San Simone (San Simone 1) – Marettimo (Zona C)
  50. Relitto Klizia- Marettimo (Zona C)
  51. Scoglio Esterno Punta Bassana- Marettimo
  52. Scoglio Cavo- Marettimo (Zona C)
  53. Orlata Grotta Di Cala Martina - Marettimo (Zona B)
  54. Martina - Marettimo (Zona B)
  55. La Cattedrale- Marettimo (Zona B)
  56. Orlo X- Marettimo (Zona B)
  57. Scoglio Spandillo- Marettimo (Zona B)
  58. Grotta Del Sifone- Marettimo (Zona B)
  59. Secca Del Cretazzo- Marettimo (Zona B)
  60. Cretazzo Fuori- Marettimo (Zona B)
  61. Faro 1- Marettimo (Zona B)
  62. Faro- Marettimo (Zona B)
  63. Orlata Del Cretazzo - Marettimo (Zona B)
  64. Cala Bianca Nord - Marettimo (Zona B)
  65. Mauro - Marettimo (Zona B)
  66. Punta Mugnone 1 - Marettimo (Zona B)
  67. Punta Mugnone 2 - Marettimo (Zona B)
  68. Uomo Morto- Marettimo (Zona B)
  69. Scalo Maestro- Marettimo (Zona B)
  70. Matteo - Marettimo (Zona B)
  71. Grotta Del Tuono- Marettimo (Zona B)
  72. Punta Troia (Castello) – Marettimo (Zona C)
  73. Cammello- Marettimo (Zona C)
  74. Secca Del Cammello- Marettimo (Zona C)
  75. Scoglio Del Cammello- Marettimo (Zona C)
4. Ai fini della tutela del sito di aggregazione della specie *Myliobatis aquila* nell'isola di Marettimo, individuato nello stralcio cartografico di seguito riportato, sono introdotte dal 1° agosto al 31 dicembre le seguenti disposizioni particolari per le immersioni subacquee e per le visite guidate subacquee di relative ai siti n° 53 e 54:

- a) il numero massimo di subacquei ammessi per singola visita guidata è pari a n° 6 compresa la guida; il numero massimo di subacquei durante l'arco della giornata è pari a n° 18;
- b) Le visite guidate sono vietate prima delle ore 10:00; Il Centro di Immersione accreditato;
- c) Le immersioni e visite guidate che partono dal sito n° 55 non sono autorizzate all'ingresso nella area di aggregazione di *M. aquila*;
- d) Durante le immersioni e le visite guidate è obbligatorio attenersi al seguente codice di condotta:
  - Per tutta la durata dell'immersione, ridurre al massimo la distanza tra guide e altri subacquei così da mantenere compatto il gruppo di immersione.
  - Una volta individuata l'aggregazione, stabilire immediatamente il contatto con il fondale o con la parete evitando di nuotare lungo la colonna d'acqua.
  - Non inseguire gli individui ma mantenersi sul fondo evitando il più possibile movimenti e attendendo che siano le aquile a spostarsi verso i subacquei posti in gruppo coeso ed in posizione di attesa;
  - Non avvicinare le aquile di mare che si trovano sul fondale sabbioso, tenendo una distanza minima di 15 metri.
  - Evitare in immersione movimenti bruschi, rumori di ogni genere e l'utilizzo di luci o flash;
  - Non somministrare cibo in immersione o dall'imbarcazione.

Area di tutela individuata per la specie *Myliobatis aquila*



| Punto | Long. E | Lat. N  |
|-------|---------|---------|
| 1     | 244228  | 4203868 |
| 2     | 243754  | 4203700 |
| 3     | 243897  | 4203360 |
| 4     | 244369  | 4203542 |

## **Articolo 5 – Visite guidate subacquee**

1. Ad integrazione delle disposizioni di cui all'art. 15, comma 16, del REO, si dispone quanto segue.
2. Il numero massimo di escursionisti per ogni unità navale autorizzata, in appoggio all'attività di visite guidate subacquee è di 30 (trenta) persone.
3. Ad integrazione delle disposizioni di cui all'articolo 15 del Regolamento, per visite guidate senza autorespiratore si intende l'attività di *seawatching*, quale definita al precedente art. 3 comma 1, lettera b).
4. Gli operatori che effettuano attività di visite guidate subacquee senza autorespiratore, quali *seawatching*, con partenza dai porti esterni all'area marina protetta, sono tenuti a riscuotere, per ogni spedizione ed escursione all'interno dell'area medesima, il contributo di ingresso pari ad Euro 2,50 (Euro due/50), per ogni singolo escursionista, esclusi i bambini fino ai 5 anni di età. A tal fine, i medesimi operatori devono stipulare apposita convenzione con l'Ente gestore. La riscossione del contributo d'ingresso nell'area marina protetta dovrà avvenire mediante rilascio di apposito ticket fornito dall'Ente gestore.
5. I siti di immersione individuati dall'Ente gestore sono i medesimi di cui al precedente art. 4, comma 3, ai quali si aggiungono i seguenti siti in Zona A:
  - a. Relitto Motonave Elphis – Formica;
  - b. Cala Bianca- Marettimo.
6. Le unità navali autorizzate in appoggio alle attività di visite guidate subacquee sono tenute ad esporre i contrassegni identificativi predisposti dall'Ente gestore ai fini di agevolare la sorveglianza ed il controllo.
7. Il registro delle immersioni svolte in Area marina protetta, di cui all'art. 15, comma 13 del REO, deve essere vidimato dall'Ente gestore prima del rilascio dell'autorizzazione. Copia compilata dei registri deve essere trasmessa all'Ente gestore, ogni mese in cui viene svolta l'attività, entro il giorno 15 del mese successivo, pena la sospensione dell'autorizzazione.

## **Articolo 6 – Navigazione da diporto**

1. Ad integrazione di quanto disposto all'art. 16, comma 6 del REO, la navigazione a motore ai natanti nella Zona B di Marettimo è consentita, previa autorizzazione, ad un massimo di 40 (quaranta) natanti di proprietà dei soggetti non residenti nel comune di Favignana<sup>1</sup>.
2. Ai fini del rilascio dell'autorizzazione di cui all'articolo 16, comma 7, del Regolamento, per la navigazione a motore in zona B ai natanti di proprietà dei cittadini residenti o proprietari di abitazioni nel Comune di Favignana, il proprietario del natante può indicare, all'atto dell'istanza, i nominativi dei parenti di primo grado/coniuge è consentita la conduzione del natante autorizzato.

## **Articolo 7 - Ormeggio**

1. Ai sensi dell'articolo 16, comma 5, del Regolamento, nelle zone B è consentito, previa autorizzazione dell'Ente gestore, l'ormeggio alle unità da diporto a trazione velica o

---

<sup>1</sup> Nelle zone B è consentita, previa autorizzazione dell'Ente gestore, la navigazione a motore entro la distanza di 500 metri dalla costa ai natanti di proprietà dei cittadini residenti o proprietari di abitazione nel Comune di Favignana.

elettrica, incluse le unità in noleggio del tipo “charter a vela”, nei campi boe allo scopo attrezzati dall’Ente gestore.

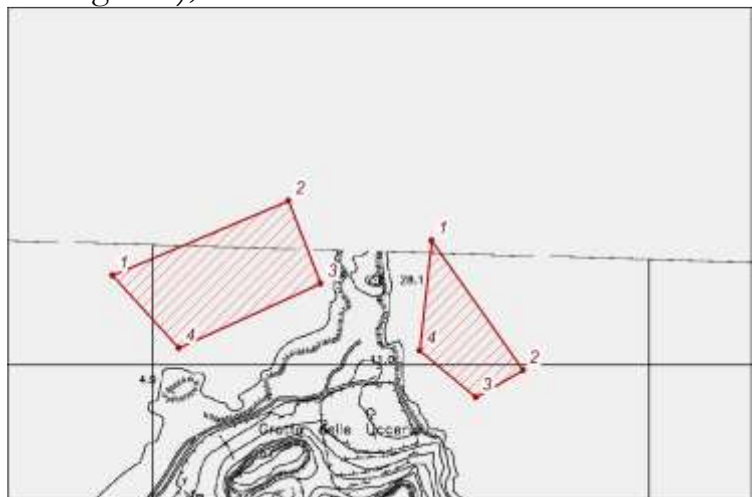
2. Ad integrazione di quanto disposto all’art. 17, comma 8, le autorizzazioni per l’ormeggio sono rilasciate dall’Ente gestore su base giornaliera, settimanale, mensile e annuale presso:
  - a. Gli Uffici dell’Area marina protetta, il sito web dedicato (autorizzazionionline.ampisoleegadi.it), il portale PAGOPA, le APP di sistema dedicate;
  - b. i campi boe, mediante il personale incaricato dall’Ente gestore, con una maggiorazione del corrispettivo stabilito al successivo art. 16.
3. Ai sensi dell’articolo 17, comma 4, del Regolamento, i titolari di strutture per l’ormeggio delle unità da diporto nei porti dell’area marina protetta sono tenuti ad acquisire l’autorizzazione da parte dell’Ente gestore, a fronte del pagamento di un corrispettivo per diritti di segreteria determinato in funzione del numero delle unità da diporto ormeggiate. A tal fine, l’Ente gestore può stipulare apposita convenzione con i titolari delle strutture per l’ormeggio.
4. Ai fini dello svolgimento del servizio di ormeggio nei porti dell’area marina protetta, gli operatori sono tenuti a riscuotere, per ogni persona imbarcata a bordo delle unità da diporto ormeggiate presso i porti della medesima area marina protetta, il contributo di ingresso pari ad Euro 2,50 (Euro due/50). La riscossione del contributo d’ingresso nell’area marina protetta potrà avvenire il giorno di arrivo dell’unità navale nel porto, mediante rilascio di apposito ticket fornito dall’Ente gestore.
5. Ad integrazione di quanto disposto all’art. 17, comma 6, del REO, gli specchi acquei, ove sono installati stagionalmente i campi ormeggio destinati alla nautica da diporto, sono delimitati dalla congiungente dei relativi punti, espressi in coordinate geografiche WGS84 e riportati negli stralci cartografici di seguito riportati:

a. Faraglione Ovest (Zona B, Isola di Favignana);

| Punto | Latitudine       | Longitudine      |
|-------|------------------|------------------|
| 1     | N37° 57' 15,675" | E12° 18' 6,109"  |
| 2     | N37° 57' 20,853" | E12° 18' 20,444" |
| 3     | N37° 57' 15,511" | E12° 18' 23,295" |
| 4     | N37° 57' 11,041" | E12° 18' 11,752" |

b. Faraglione Est (Zona B, Isola di Favignana);

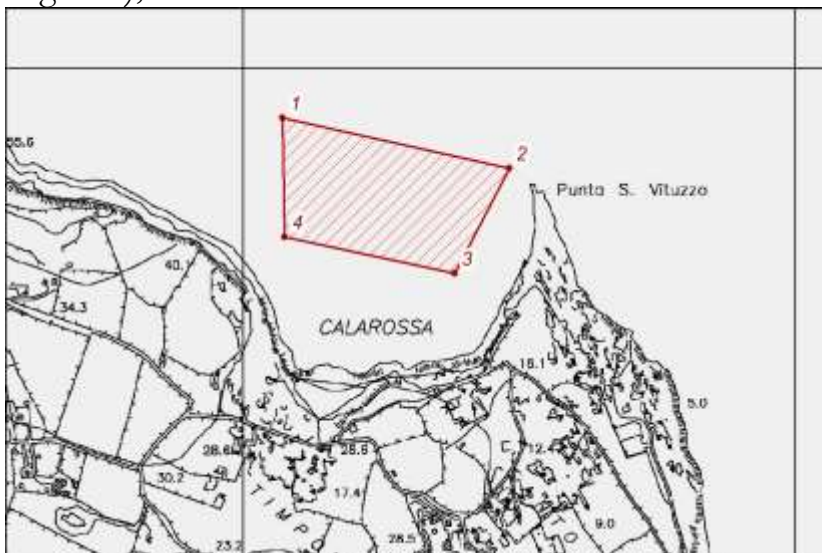
| Punto | Latitudine       | Longitudine      |
|-------|------------------|------------------|
| 1     | N37° 57' 18,507" | E12° 18' 32,323" |
| 2     | N37° 57' 10,241" | E12° 18' 40,169" |
| 3     | N37° 57' 8,403"  | E12° 18' 36,334" |
| 4     | N37° 57' 11,333" | E12° 18' 31,610" |





c. Cala Rossa (Zona C, Isola di Favignana);

| Punto | Latitudine       | Longitudine      |
|-------|------------------|------------------|
| 1     | N37° 55' 34,469" | E12° 21' 40,747" |
| 2     | N37° 55' 31,875" | E12° 21' 57,649" |
| 3     | N37° 55' 25,608" | E12° 21' 53,821" |
| 4     | N37° 55' 27,463" | E12° 21' 41,147" |



d. Bue Marino (Zona C, Isola di Favignana);

| Punto | Latitudine       | Longitudine      |
|-------|------------------|------------------|
| 1     | N37° 54' 57,153" | E12° 22' 14,414" |
| 2     | N37° 54' 56,135" | E12° 22' 19,348" |
| 3     | N37° 54' 38,383" | E12° 22' 13,514" |
| 4     | N37° 54' 39,401" | E12° 22' 8,580"  |



e. Cala Azzurra (Zona C, Isola di Favignana);

| Punto | Latitudine       | Longitudine      |
|-------|------------------|------------------|
| 1     | N37° 54' 26,591" | E12° 21' 35,970" |
| 2     | N37° 54' 27,558" | E12° 21' 47,863" |
| 3     | N37° 54' 22,240" | E12° 21' 48,551" |
| 4     | N37° 54' 21,256" | E12° 21' 36,663" |



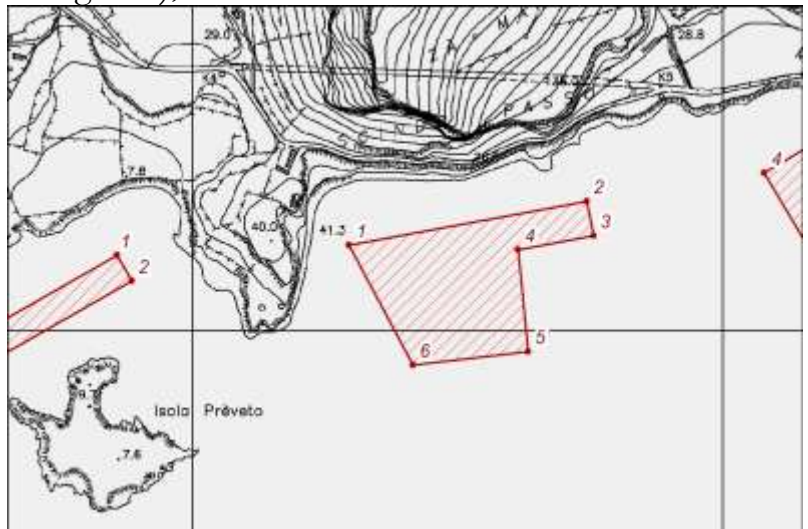
f. Marasolo (Zona C, Isola di Favignana);

| Punto | Latitudine       | Longitudine      |
|-------|------------------|------------------|
| 1     | N37° 55' 12,432" | E12° 19' 1,251"  |
| 2     | N37° 55' 2,873"  | E12° 19' 8,903"  |
| 3     | N37° 55' 1,280"  | E12° 19' 5,732"  |
| 4     | N37° 55' 10,840" | E12° 18' 58,081" |



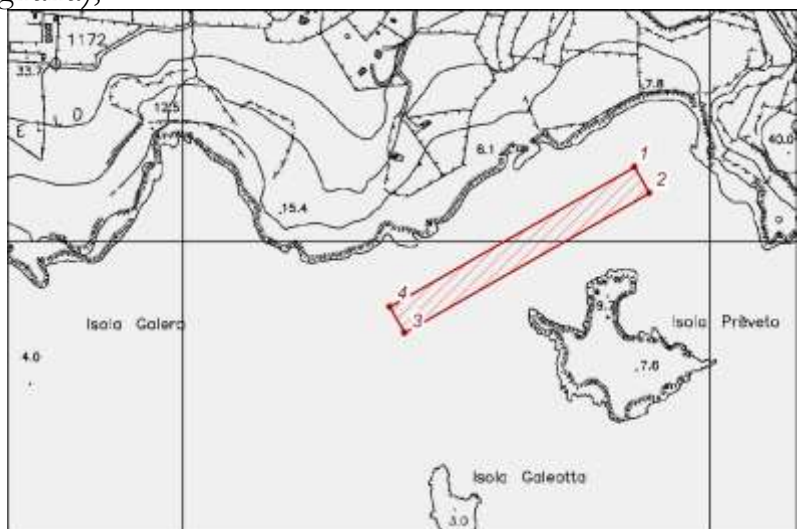
g. Scindo Passo (Zona C, Isola di Favignana);

| Punto | Latitudine       | Longitudine      |
|-------|------------------|------------------|
| 1     | N37° 55' 5,702"  | E12° 18' 26,249" |
| 2     | N37° 55' 8,823"  | E12° 18' 44,460" |
| 3     | N37° 55' 6,699"  | E12° 18' 45,040" |
| 4     | N37° 55' 5,708"  | E12° 18' 39,255" |
| 5     | N37° 54' 59,513" | E12° 18' 40,266" |
| 6     | N37° 54' 58,495" | E12° 18' 31,419" |



h. Preveto (Zona C, Isola di Favignana);

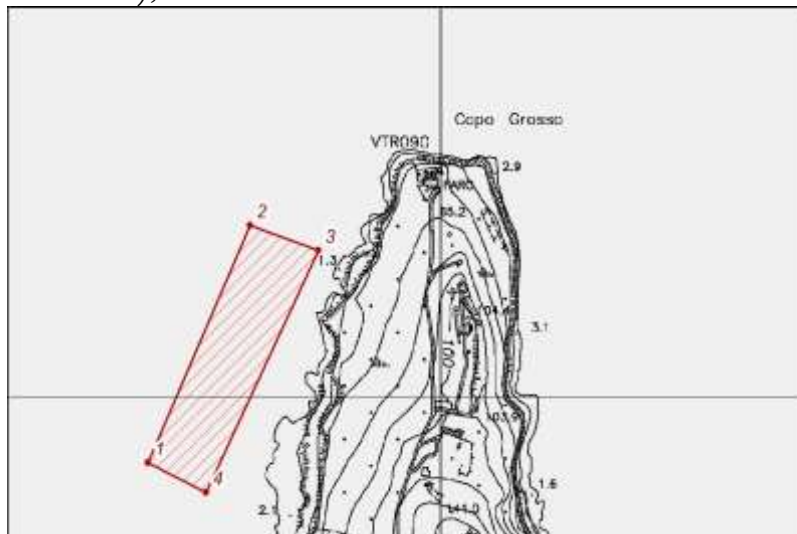
| Punto | Latitudine       | Longitudine      |
|-------|------------------|------------------|
| 1     | N37° 55' 4,690"  | E12° 18' 8,364"  |
| 2     | N37° 55' 3,129"  | E12° 18' 9,566"  |
| 3     | N37° 54' 54,100" | E12° 17' 50,877" |
| 4     | N37° 54' 55,661" | E12° 17' 49,675" |





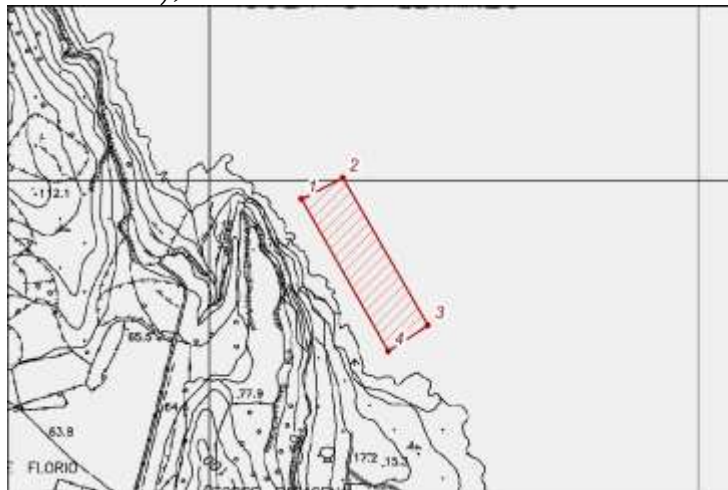
i. Capo Grosso (Zona B, Isola di Levanzo);

| Punto | Latitudine      | Longitudine      |
|-------|-----------------|------------------|
| 1     | N38° 0' 55,097" | E12° 19' 41,846" |
| 2     | N38° 1' 9,694"  | E12° 19' 49,153" |
| 3     | N38° 1' 8,318"  | E12° 19' 54,473" |
| 4     | N38° 0' 53,382" | E12° 19' 46,367" |



j. Punta Altarella (Zona C, Isola di Levanzo);

| Punto | Latitudine       | Longitudine      |
|-------|------------------|------------------|
| 1     | N37° 59' 54,600" | E12° 20' 55,278" |
| 2     | N37° 59' 56,065" | E12° 20' 58,732" |
| 3     | N37° 59' 46,413" | E12° 21' 6,229"  |
| 4     | N37° 59' 44,631" | E12° 21' 2,921"  |

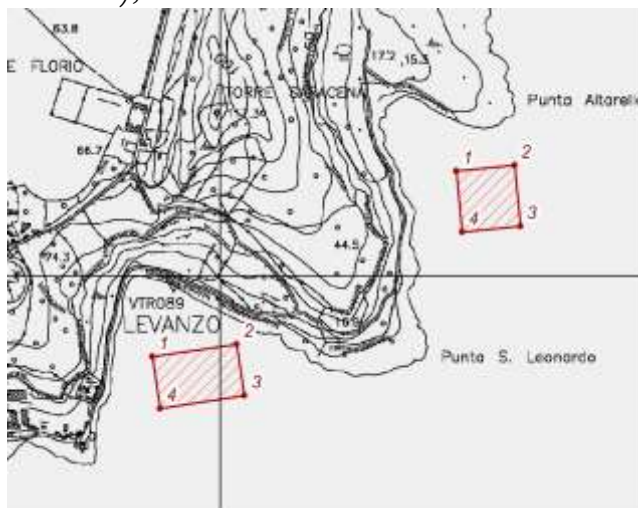


k. Cala Minnola (Zona C, Isola di Levanzo);

| Punto | Latitudine       | Longitudine      |
|-------|------------------|------------------|
| 1     | N37° 59' 30,346" | E12° 21' 7,373"  |
| 2     | N37° 59' 30,803" | E12° 21' 12,061" |
| 3     | N37° 59' 26,945" | E12° 21' 12,662" |
| 4     | N37° 59' 26,488" | E12° 21' 7,974"  |

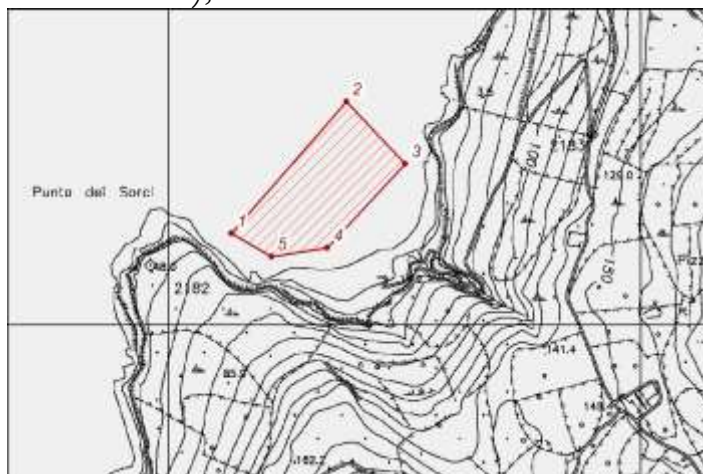
l. Cala Fredda (Zona C, Isola di Levanzo);

| Punto | Latitudine       | Longitudine      |
|-------|------------------|------------------|
| 1     | N37° 59' 17,995" | E12° 20' 43,437" |
| 2     | N37° 59' 18,955" | E12° 20' 50,183" |
| 3     | N37° 59' 15,695" | E12° 20' 50,924" |
| 4     | N37° 59' 14,734" | E12° 20' 44,178" |



m. Cala Tramontana (Zona B, Isola di Levanzo);

| Punto | Latitudine      | Longitudine      |
|-------|-----------------|------------------|
| 1     | N38° 0' 32,610" | E12° 19' 29,624" |
| 2     | N38° 0' 41,917" | E12° 19' 39,284" |
| 3     | N38° 0' 37,761" | E12° 19' 44,569" |
| 4     | N38° 0' 31,840" | E12° 19' 38,029" |
| 5     | N38° 0' 31,088" | E12° 19' 33,192" |

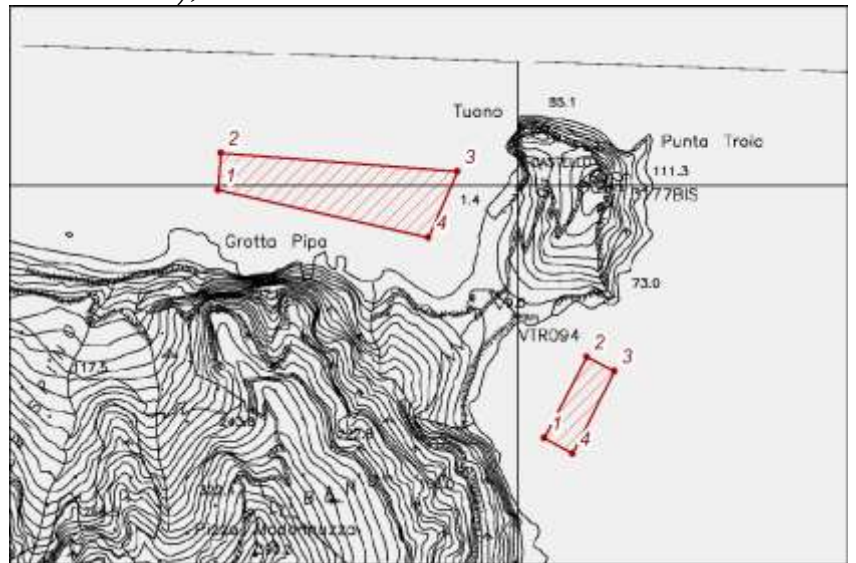


n. Scalo Maestro (Zona B, Isola di Marettimo);

| Punto | Latitudine       | Longitudine     |
|-------|------------------|-----------------|
| 1     | N37° 59' 30,540" | E12° 3' 21,840" |
| 2     | N37° 59' 32,670" | E12° 3' 21,960" |
| 3     | N37° 59' 32,041" | E12° 3' 39,322" |
| 4     | N37° 59' 28,153" | E12° 3' 37,350" |

o. Cala Manione (Zona C, Isola di Marettimo);

| Punto | Latitudine       | Longitudine     |
|-------|------------------|-----------------|
| 1     | N37° 59' 16,740" | E12° 3' 46,260" |
| 2     | N37° 59' 21,540" | E12° 3' 49,200" |
| 3     | N37° 59' 20,760" | E12° 3' 51,240" |
| 4     | N37° 59' 15,900" | E12° 3' 48,360" |

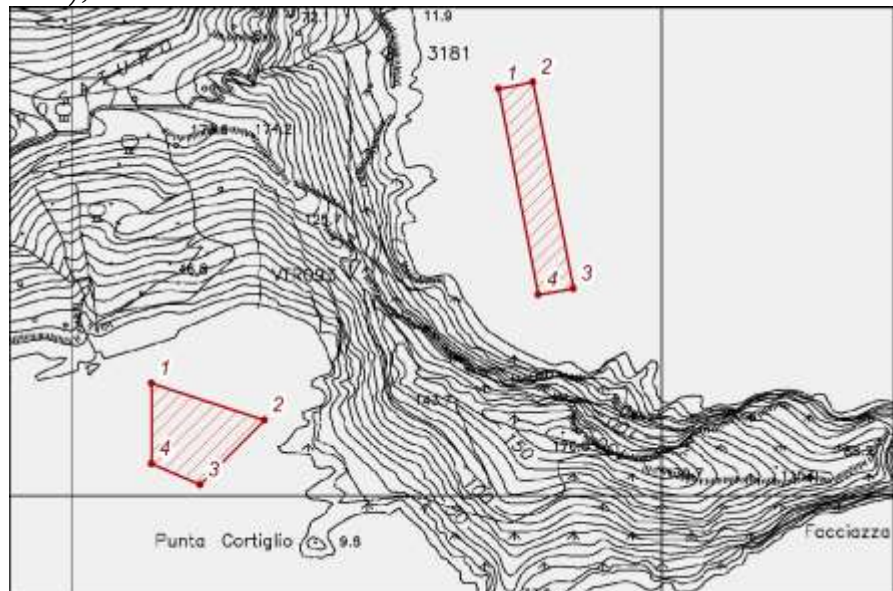


p. Finocchio marino (Zona C, Isola di Marettimo);

| Punto | Latitudine       | Longitudine     |
|-------|------------------|-----------------|
| 1     | N37° 57' 13,320" | E12° 4' 59,820" |
| 2     | N37° 57' 13,740" | E12° 5' 2,220"  |
| 3     | N37° 57' 2,520"  | E12° 5' 5,460"  |
| 4     | N37° 57' 2,100"  | E12° 5' 3,060"  |

q. Conca (Zona B, Isola di Marettimo);

| Punto | Latitudine       | Longitudine     |
|-------|------------------|-----------------|
| 1     | N37° 56' 56,599" | E12° 4' 36,410" |
| 2     | N37° 56' 54,779" | E12° 4' 44,339" |
| 3     | N37° 56' 51,112" | E12° 4' 40,009" |
| 4     | N37° 56' 52,207" | E12° 4' 36,606" |



6. Ad integrazione di quanto disposto all'art. 17, comma 5 del REO, all'interno dei campi boe è consentito l'ormeggio di 1 (una) unità navale per ogni singolo gavittello.
7. Ai fini del rilascio dell'autorizzazione all'ormeggio presso i campi boe di cui al precedente comma 5:
  - a. non è consentito l'ormeggio in caso di condizioni meteo-marine avverse;
  - b. il comandante dell'unità da diporto ormeggiata è tenuto a vigilare costantemente sul corretto uso degli elementi mobili e fissi predisposti dall'Ente gestore per consentire l'ormeggio, al fine di evitare qualsiasi danno ai medesimi, a terzi ed all'imbarcazione ormeggiata.

## Articolo 8 - Ancoraggio

1. Ad integrazione delle disposizioni previste all'art. 18, comma 4 del REO, nella zona B di Marettimo è consentito, previa autorizzazione dell'Ente gestore, l'ancoraggio entro la distanza di 500 metri dalla costa, ai natanti di proprietà dei soggetti non residenti nel comune di Favignana di cui al precedente articolo 5, comma 3.
2. Ad integrazione delle disposizioni previste all'Art. 18, comma 5, del REO, ed in coerenza con le disposizioni di cui all'articolo 16, comma 5, del medesimo Regolamento, nelle zone B è consentito, previa autorizzazione dell'Ente gestore, l'ancoraggio alle unità navali a trazione velica, a remi, a pedali o con propulsore elettrico, al di fuori dei fondali di rilevante interesse ambientale individuati dall'Ente gestore.
3. Ad integrazione delle disposizioni previste all'art. 18, comma 3, del REO, in esito alle attività di monitoraggio svolte dall'Ente gestore, nelle zone B e C dell'Area marina protetta sono individuate le seguenti "aree caratterizzate da fondali di rilevante interesse ambientale", dove non è consentito l'ancoraggio, ciascuna delimitata dalla congiungente dei relativi punti, espressi in coordinate geografiche WGS84, individuati negli stralci cartografici di seguito riportati e in quello presente al precedente art. 4, comma 4:

### a. Capo Grosso, zona B di Levanzo;

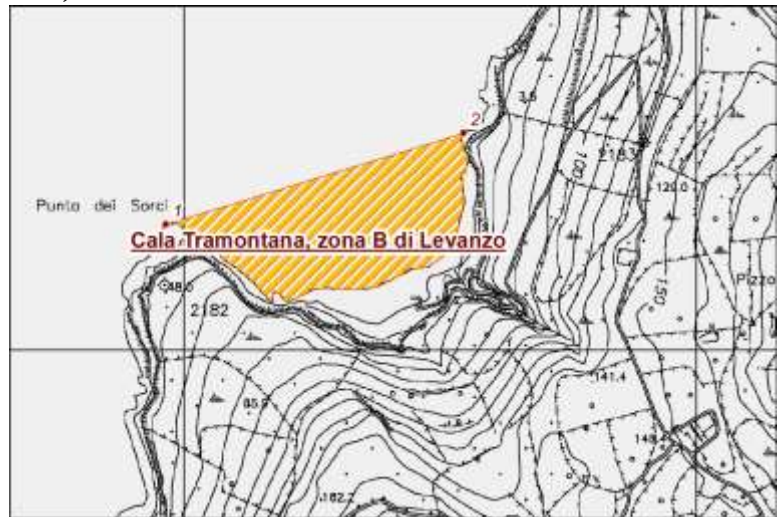
| Punto | Latitudine      | Longitudine      |
|-------|-----------------|------------------|
| 1     | N38° 1' 0,187"  | E12° 19' 53,863" |
| 2     | N38° 1' 5,417"  | E12° 19' 46,163" |
| 3     | N38° 1' 21,505" | E12° 19' 58,436" |
| 4     | N38° 1' 21,436" | E12° 20' 8,793"  |
| 5     | N38° 1' 14,197" | E12° 20' 7,937"  |





b. Cala Tramontana, zona B di Levanzo;

| Punto | Latitudine      | Longitudine      |
|-------|-----------------|------------------|
| 1     | N38° 0' 34,116" | E12° 19' 22,651" |
| 2     | N38° 0' 40,425" | E12° 19' 46,265" |



c. Cala del genovese, zona B di Levanzo;

| Punto | Latitudine      | Longitudine      |
|-------|-----------------|------------------|
| 1     | N38° 0' 10,556" | E12° 19' 16,956" |
| 2     | N38° 0' 11,889" | E12° 19' 16,613" |
| 3     | N38° 0' 12,367" | E12° 19' 15,023" |
| 4     | N38° 0' 17,391" | E12° 19' 17,986" |
| 5     | N38° 0' 16,276" | E12° 19' 20,819" |

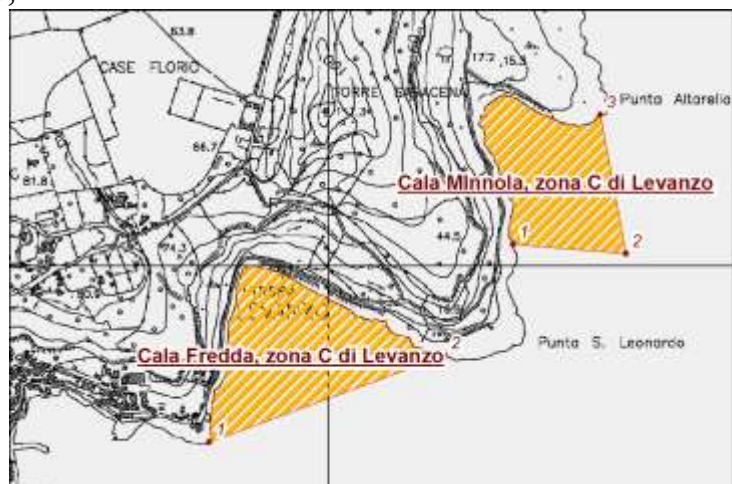


d. Cala Fredda, zona C di Levanzo;

| Punto | Latitudine       | Longitudine      |
|-------|------------------|------------------|
| 1     | N37° 59' 11,192" | E12° 20' 39,018" |
| 2     | N37° 59' 17,430" | E12° 20' 58,740" |

e. Cala Minnola, zona C di Levanzo;

| Punto | Latitudine       | Longitudine      |
|-------|------------------|------------------|
| 1     | N37° 59' 25,006" | E12° 21' 4,228"  |
| 2     | N37° 59' 24,626" | E12° 21' 13,838" |
| 3     | N37° 59' 33,869" | E12° 21' 11,309" |





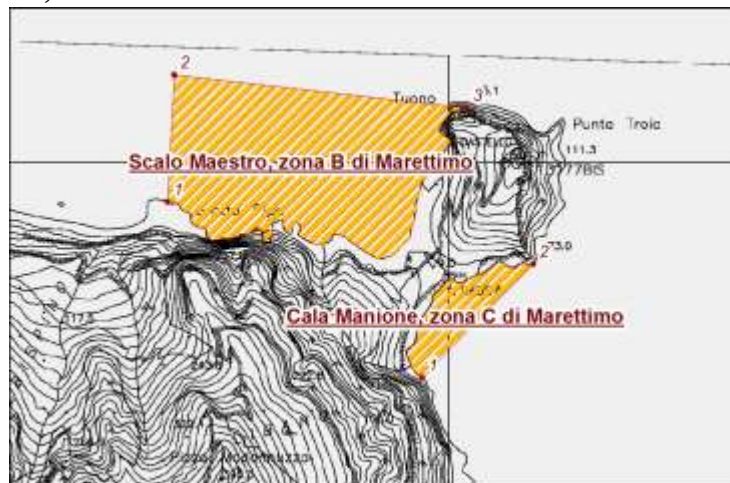
f. Punta Altarella, zona C di Levanzo;

| Punto | Latitudine       | Longitudine      |
|-------|------------------|------------------|
| 1     | N37° 59' 54,317" | E12° 20' 52,665" |
| 2     | N37° 59' 56,938" | E12° 20' 58,054" |
| 3     | N37° 59' 44,390" | E12° 21' 7,800"  |
| 4     | N37° 59' 43,252" | E12° 21' 5,460"  |



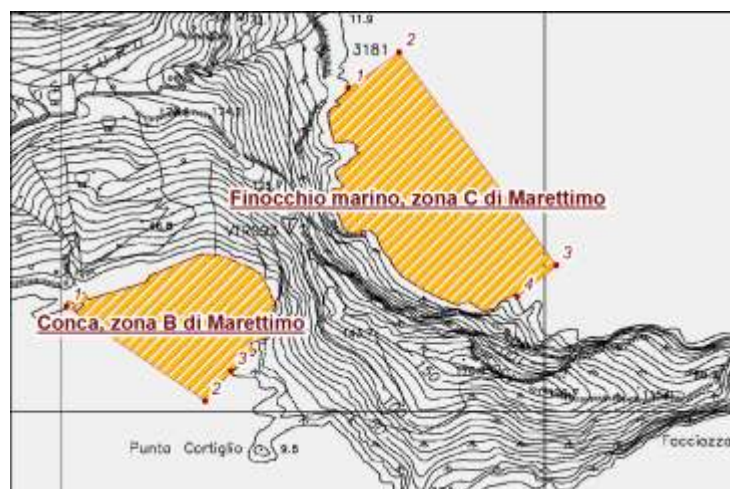
g. Scalo Maestro, zona B di Marettimo;

| Punto | Latitudine       | Longitudine     |
|-------|------------------|-----------------|
| 1     | N37° 59' 28,058" | E12° 3' 20,065" |
| 2     | N37° 59' 36,624" | E12° 3' 20,271" |
| 3     | N37° 59' 35,000" | E12° 3' 45,155" |



h. Cala Manione, zona C di Marettimo;

| Punto | Latitudine       | Longitudine     |
|-------|------------------|-----------------|
| 1     | N37° 59' 16,741" | E12° 3' 42,109" |
| 2     | N37° 59' 24,622" | E12° 3' 51,189" |



i. Conca, zona B di Marettimo;

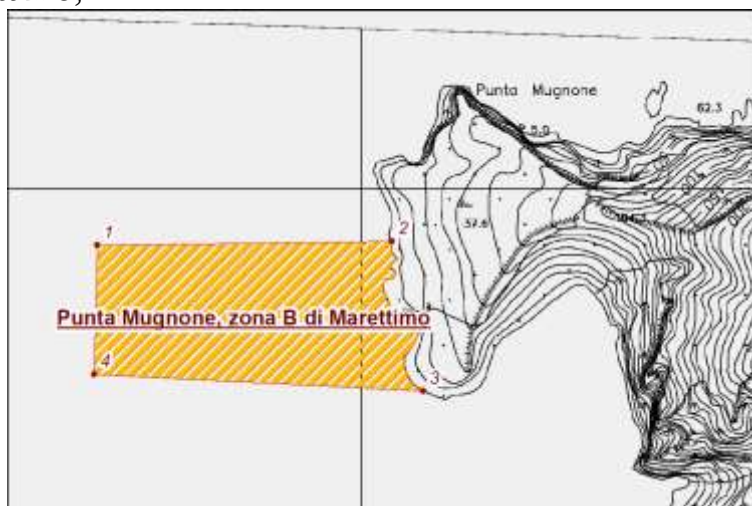
| Punto | Latitudine       | Longitudine     |
|-------|------------------|-----------------|
| 1     | N37° 56' 57,329" | E12° 4' 31,306" |
| 2     | N37° 56' 51,275" | E12° 4' 43,290" |
| 3     | N37° 56' 53,343" | E12° 4' 45,382" |

j. Finocchio marino, zona C di Marettimo;

| Punto | Latitudine       | Longitudine     |
|-------|------------------|-----------------|
| 1     | N37° 57' 12,575" | E12° 4' 54,579" |
| 2     | N37° 57' 15,072" | E12° 4' 58,795" |
| 3     | N37° 57' 1,098"  | E12° 5' 12,624" |
| 4     | N37° 56' 58,939" | E12° 5' 9,424"  |

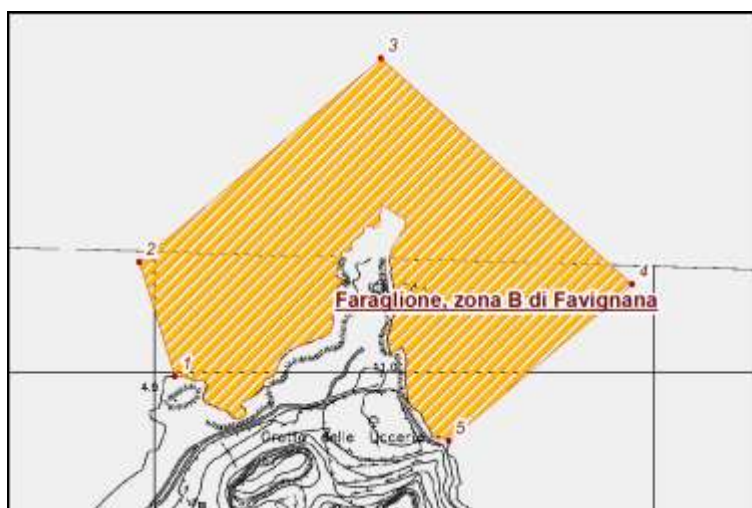
k. Punta Mugnone, zona B di Marettimo;

| Punto | Latitudine       | Longitudine     |
|-------|------------------|-----------------|
| 1     | N37° 59' 24,039" | E12° 1' 19,629" |
| 2     | N37° 59' 24,892" | E12° 1' 43,559" |
| 3     | N37° 59' 15,348" | E12° 1' 46,519" |
| 4     | N37° 59' 15,730" | E12° 1' 19,687" |



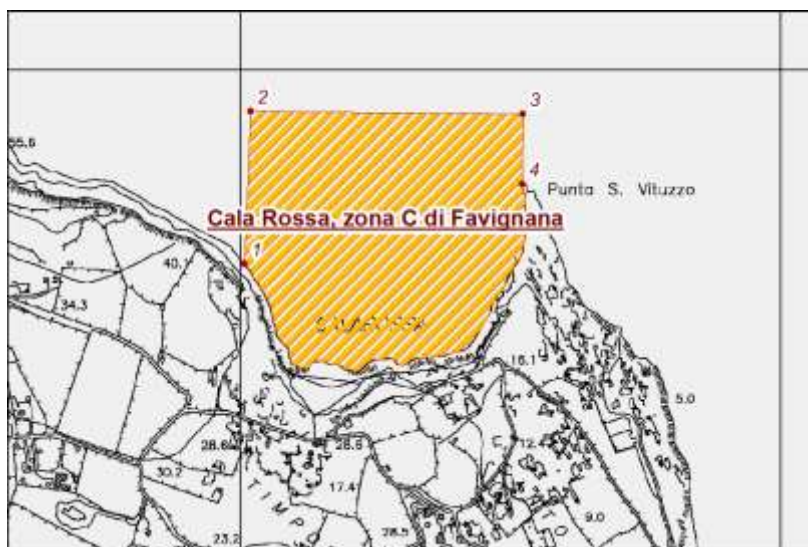
l. Faraglione, zona B di Favignana;

| Punto | Latitudine       | Longitudine      |
|-------|------------------|------------------|
| 1     | N37° 57' 9,676"  | E12° 18' 11,335" |
| 2     | N37° 57' 17,021" | E12° 18' 8,142"  |
| 3     | N37° 57' 30,689" | E12° 18' 27,466" |
| 4     | N37° 57' 16,517" | E12° 18' 48,551" |
| 5     | N37° 57' 6,008"  | E12° 18' 33,891" |



m. Cala Rossa, zona C di Favignana;

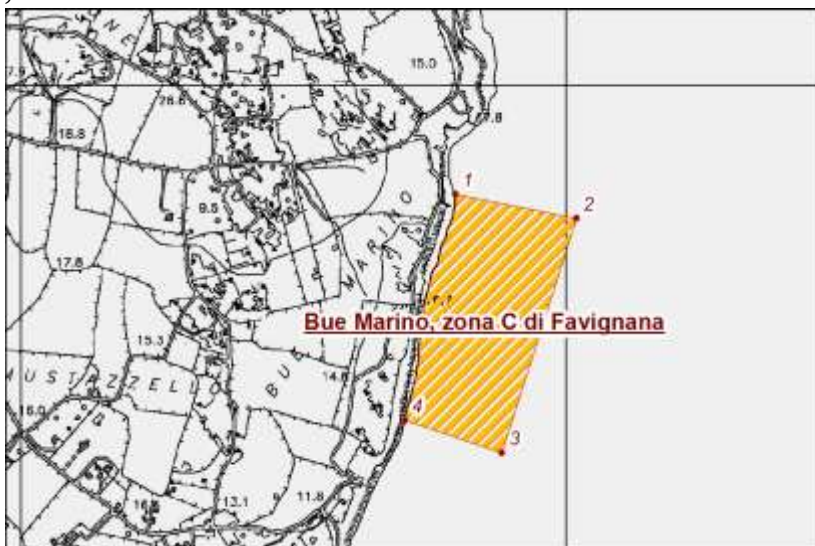
| Punto | Latitudine       | Longitudine      |
|-------|------------------|------------------|
| 1     | N37° 55' 25,738" | E12° 21' 38,425" |
| 2     | N37° 55' 34,859" | E12° 21' 38,567" |
| 3     | N37° 55' 35,179" | E12° 21' 59,197" |
| 4     | N37° 55' 30,975" | E12° 21' 59,291" |





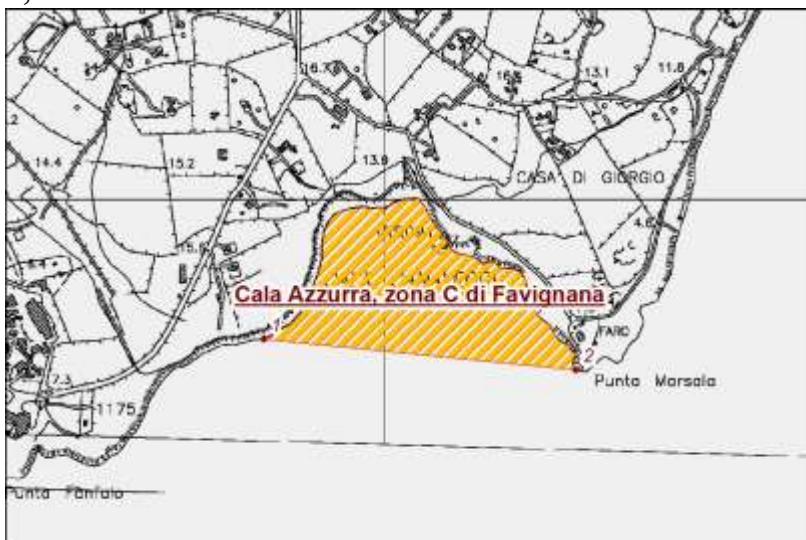
n. Bue Marino, zona C di Favignana;

| Punto | Latitudine | Longitudine      |
|-------|------------|------------------|
| 1     | 1          | N37° 54' 59,143" |
| 2     | 2          | N37° 54' 57,935" |
| 3     | 3          | N37° 54' 43,849" |
| 4     | 4          | N37° 54' 45,598" |



o. Cala Azzurra, zona C di Favignana;

| Punto | Latitudine       | Longitudine      |
|-------|------------------|------------------|
| 1     | N37° 54' 23,871" | E12° 21' 31,181" |
| 2     | N37° 54' 22,565" | E12° 21' 54,901" |



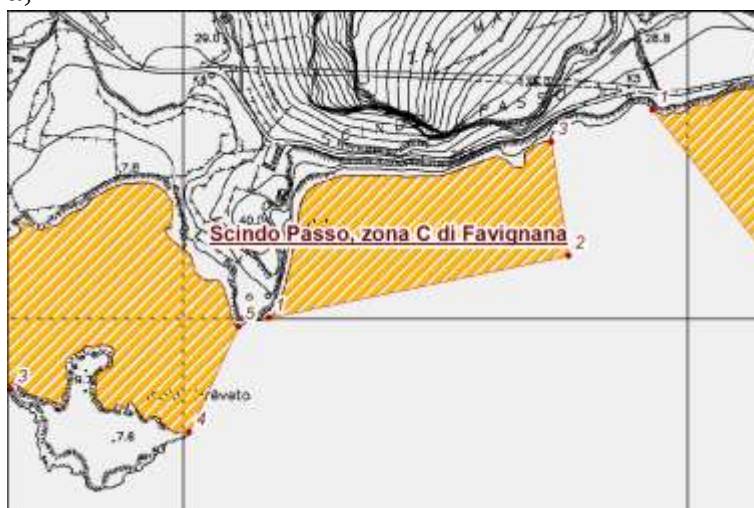
p. Marasolo, zona C di Favignana;

| Punto | Latitudine       | Longitudine      |
|-------|------------------|------------------|
| 1     | N37° 55' 14,529" | E12° 18' 51,911" |
| 2     | N37° 54' 58,049" | E12° 19' 9,263"  |



q. Scindo Passo, zona C di Favignana;

| Punto | Latitudine       | Longitudine      |
|-------|------------------|------------------|
| 1     | N37° 55' 0,458"  | E12° 18' 21,277" |
| 2     | N37° 55' 4,999"  | E12° 18' 45,432" |
| 3     | N37° 55' 12,292" | E12° 18' 43,763" |



r. Preveto, zona C di Favignana;

| Punto | Latitudine       | Longitudine      |
|-------|------------------|------------------|
| 1     | N37° 54' 56,257" | E12° 17' 22,881" |
| 2     | N37° 54' 55,088" | E12° 17' 24,575" |
| 3     | N37° 54' 55,358" | E12° 18' 0,549"  |
| 4     | N37° 54' 52,955" | E12° 18' 15,118" |
| 5     | N37° 54' 59,818" | E12° 18' 18,841" |



s. Cala Rotonda, zona C di Favignana;

| Punto | Latitudine       | Longitudine      |
|-------|------------------|------------------|
| 1     | N37° 55' 24,890" | E12° 16' 46,600" |
| 2     | N37° 55' 19,055" | E12° 16' 49,286" |





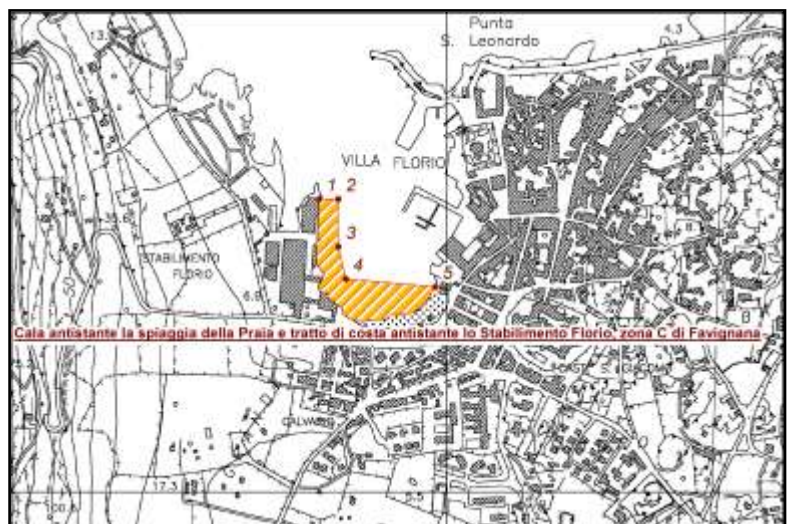
t. Pozzo Ponente, zona C di Favignana;

| Punto | Latitudine      | Longitudine      |
|-------|-----------------|------------------|
| 1     | N37° 56' 4,406" | E12° 16' 21,493" |
| 2     | N37° 56' 3,491" | E12° 16' 34,083" |



u. Cala antistante la spiaggia della Praia e tratto di costa antistante lo Stabilimento Florio, zona C di Favignana;

| Punto | Latitudine       | Longitudine      |
|-------|------------------|------------------|
| 1     | N37° 55' 52,718" | E12° 19' 24,191" |
| 2     | N37° 55' 52,753" | E12° 19' 25,713" |
| 3     | N37° 55' 49,737" | E12° 19' 25,823" |
| 4     | N37° 55' 47,752" | E12° 19' 26,480" |
| 5     | N37° 55' 47,408" | E12° 19' 33,611" |



4. All'interno delle aree di cui alle lettere da d) a t) del precedente comma 3, situate in zona C, l'ancoraggio è consentito esclusivamente al di fuori dei campi ormeggio eventualmente presenti<sup>2</sup>, dall'alba al tramonto, salvo diversa disposizione dell'Autorità marittima, alle seguenti unità:

- natanti, esclusivamente sui fondali inerti sabbiosi o fangosi;
- imbarcazioni e entro i 24 metri, previa autorizzazione dell'Ente gestore, esclusivamente sui fondali inerti sabbiosi o fangosi;
- navi da diporto di lunghezza fuori tutto fino a m 40, ad una distanza minima di 200 m dalla costa, previa autorizzazione dell'Ente gestore, esclusivamente sui fondali inerti sabbiosi o fangosi.
- navi da diporto di lunghezza fuori tutto superiore a m 40, ad una distanza minima di 400 m dalla costa, previa autorizzazione dell'Ente gestore, esclusivamente sui fondali inerti sabbiosi o fangosi.

<sup>2</sup> Ai sensi dell'articolo 17, comma 5, lettera b del Regolamento dell'Area Marina Protetta "Isole Egadi".



5. Nell'area di cui alla lettera c) del precedente comma 3, l'ancoraggio è consentito esclusivamente, previa autorizzazione, ai natanti di proprietà dei soggetti residenti nel Comune di Favignana.
6. Ai fini della conservazione dell'ecosistema marino dell'area antistante la Praia e lo Stabilimento Florio, e di proteggere dall'inquinamento e dall'erosione la spiaggia della Praia, nell'area di cui alla lettera u) del precedente comma 3, nelle more della realizzazione di idonei interventi di recupero ambientale e della realizzazione di un campo ormeggio per il diporto, sono vietati la navigazione, l'ancoraggio, l'ormeggio, la sosta di unità da diporto di ogni genere e tipo sull'arenile, la pesca e le immersioni subacquee, nonché la posa di manufatti, corpi morti, catenarie e pontili, anche a carattere transitorio. Ai fini della tutela del sito di aggregazione della specie *Myliobatis aquila* nell'isola di Marettimo, individuato nello stralcio cartografico riportato al precedente art. 4, comma 4, dal 01 agosto al 31 dicembre è vietato l'ancoraggio.
7. Il divieto all'ancoraggio notturno di cui al precedente comma 5, all'interno delle aree situate in zona C di cui alle lettere da d) a t) del precedente comma 4, salvo diversa disposizione dell'Autorità marittima competente, è sospeso fino al completamento dell'installazione dei campi ormeggio per il diporto ivi previsti.
8. Ai fini del rilascio dell'autorizzazione di cui all'articolo 18, comma 2, del Regolamento, per l'ancoraggio in zona B, entro la distanza di 500 metri dalla costa, ai natanti di proprietà dei cittadini residenti o proprietari di abitazioni nel Comune di Favignana, il proprietario del natante può indicare, all'atto dell'istanza, i nominativi dei parenti di primo grado/coniuge è consentita la conduzione del natante autorizzato
9. Ai fini di consentire l'adeguata azione di tutela delle aree ad elevata sensibilità ambientale individuate, la distanza minima tra i natanti/imbarcazioni deve avere un raggio di rotazione intorno all'ancora di 25 mt, ponendo così i mezzi alla distanza minima di 50 m l'uno dall'altra.
10. Il sistema di contingentamento prevede un massimo di imbarcazioni presenti nelle aree sensibili come da tabella sotto riportata:

**Area di contingentamento rappresentata con già esclusa la fascia di 50 mt di distanza dalla costa**

| Let      | Area Sensibile                    | ha            | 1 ancoraggio ogni 50 mt |
|----------|-----------------------------------|---------------|-------------------------|
| <b>d</b> | Cala Fredda, zona C di Levanzo    | 8,67          | <b>44</b>               |
| <b>e</b> | Cala Minnola, zona C di Levanzo   | 6,64          | <b>34</b>               |
| <b>m</b> | Cala Rossa, zona C di Favignana   | 21,59         | <b>110</b>              |
| <b>n</b> | Bue Marino, zona C di Favignana   | 9,18          | <b>47</b>               |
| <b>o</b> | Cala Azzurra, zona C di Favignana | 9,98          | <b>51</b>               |
| <b>p</b> | Marasolo, zona C di Favignana     | 15,97         | <b>81</b>               |
| <b>q</b> | Scindo Passo, zona C di Favignana | 12,15         | <b>62</b>               |
| <b>r</b> | Preveto, zona C di Favignana      | 31,15         | <b>159</b>              |
|          |                                   | <b>121,99</b> | <b>1963</b>             |

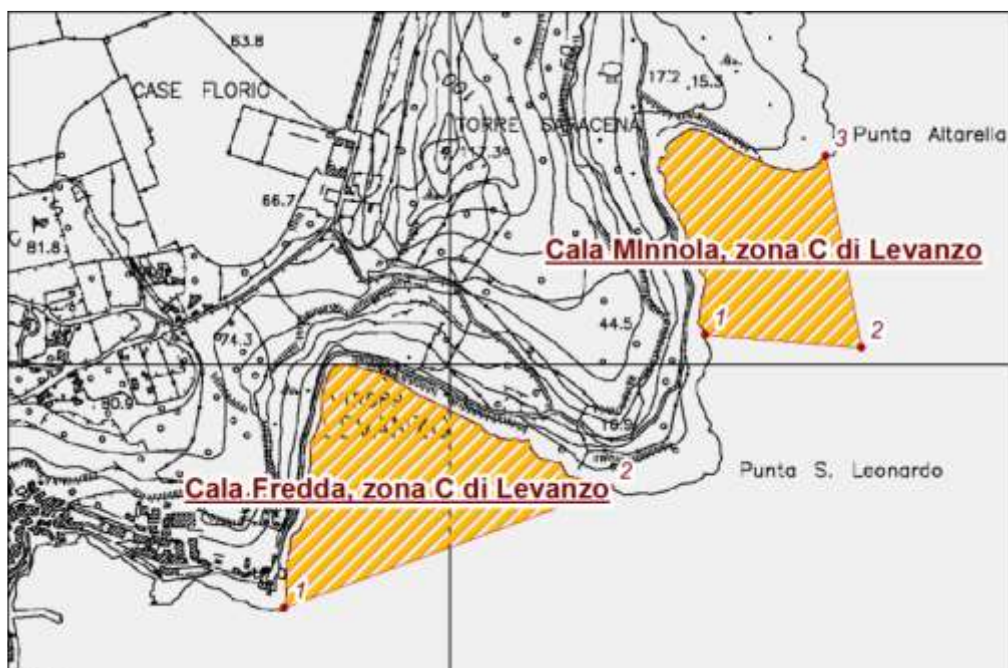
11. Tale sistema di contingentamento è in vigore dalla 15 luglio al 15 settembre compresi.
12. Nel periodo indicato al comma precedente, le autorizzazioni settimanali e giornaliere per i non residenti relativamente alle attività di Ancoraggio, Noleggio e Locazione settimanale, dovranno osservare il divieto di ancoraggio nelle aree sensibili della tabella sopra riportata.
13. Le aree sensibili interessate dal provvedimento di contingentamento sono di seguito riportate:

Per Isola di Levanzo

d. Cala Fredda, zona C di Levanzo;

| Punto | Latitudine       | Longitudine      |
|-------|------------------|------------------|
| 1     | N37° 59' 11,192" | E12° 20' 39,018" |
| 2     | N37° 59' 17,430" | E12° 20' 58,740" |

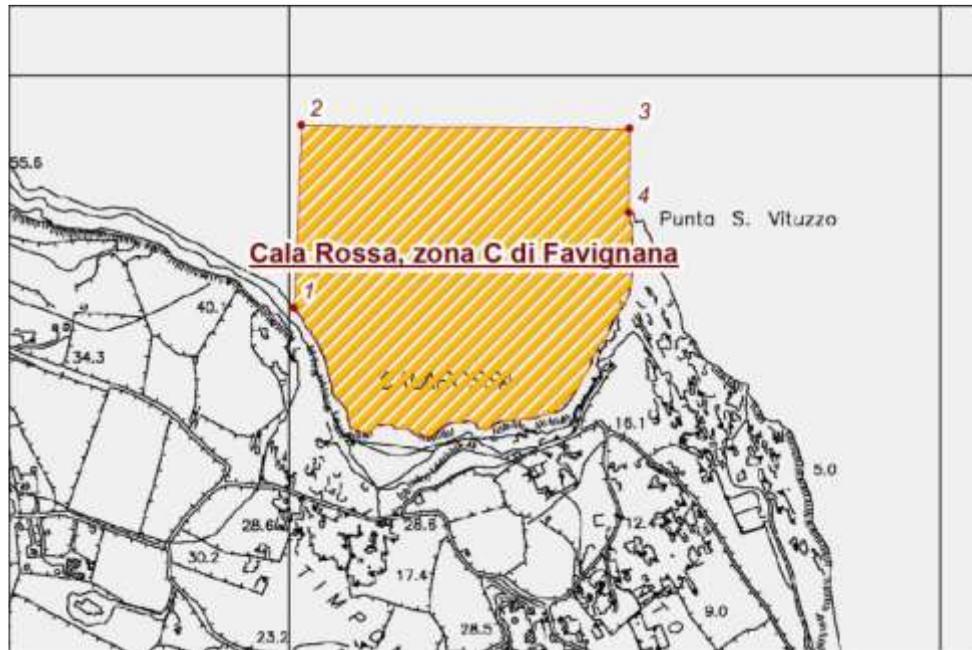
| Punto | Latitudine       | Longitudine      |
|-------|------------------|------------------|
| 1     | N37° 59' 25,006" | E12° 21' 4,228"  |
| 2     | N37° 59' 24,626" | E12° 21' 13,838" |
| 3     | N37° 59' 33,869" | E12° 21' 11,309" |



Per Isola di Favignana

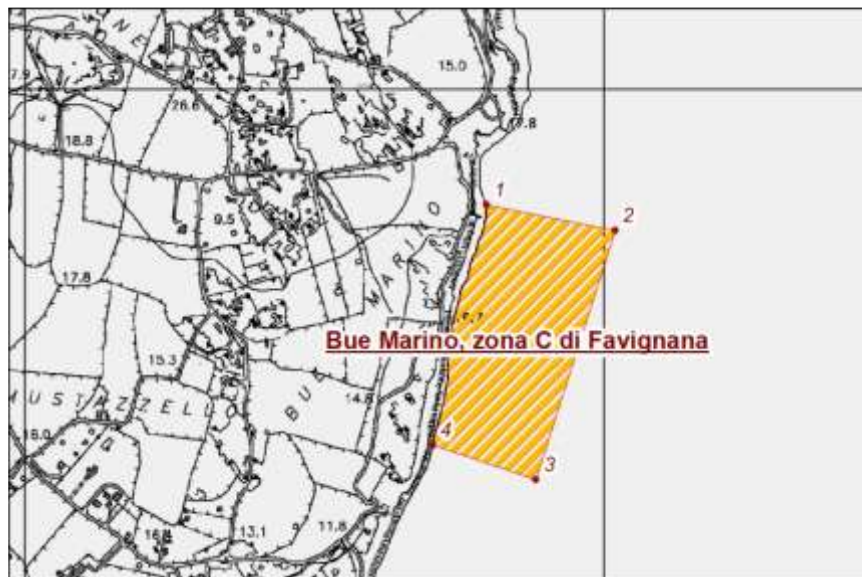
m. Cala Rossa, zona C di Favignana;

| Punto | Latitudine       | Longitudine      |
|-------|------------------|------------------|
| 1     | N37° 55' 25,738" | E12° 21' 38,425" |
| 2     | N37° 55' 34,859" | E12° 21' 38,567" |
| 3     | N37° 55' 35,179" | E12° 21' 59,197" |
| 4     | N37° 55' 30,975" | E12° 21' 59,291" |



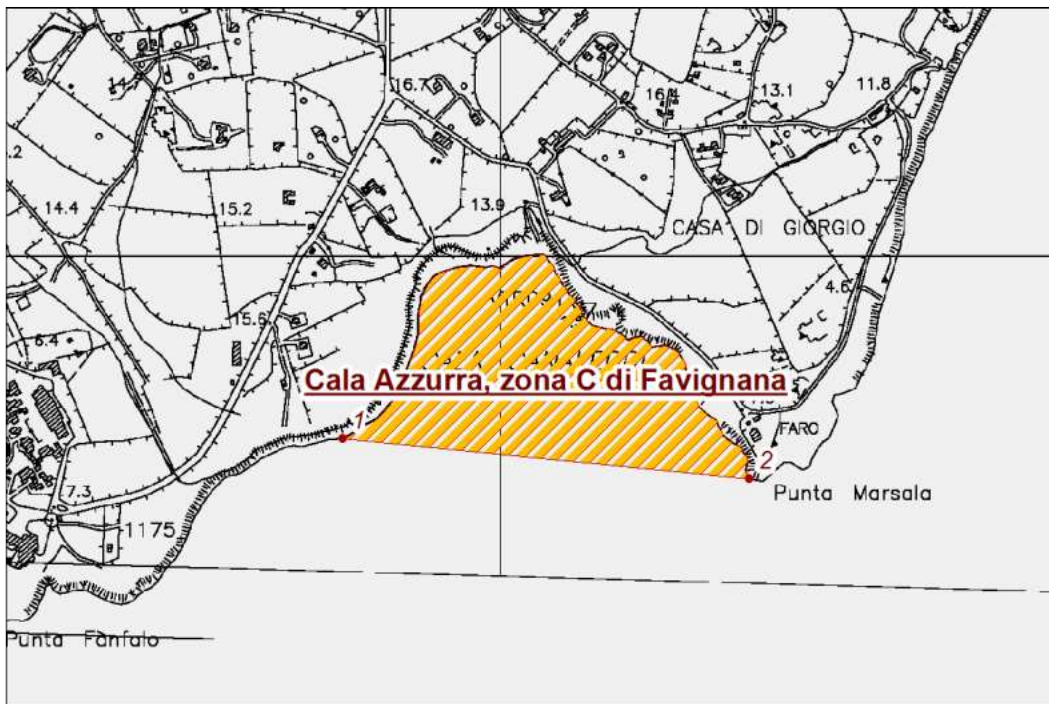
n. Bue Marino, zona C di Favignana;

| Punto | Latitudine | Longitudine      |
|-------|------------|------------------|
| 1     | 1          | N37° 54' 59,143" |
| 2     | 2          | N37° 54' 57,935" |
| 3     | 3          | N37° 54' 43,849" |
| 4     | 4          | N37° 54' 45,598" |



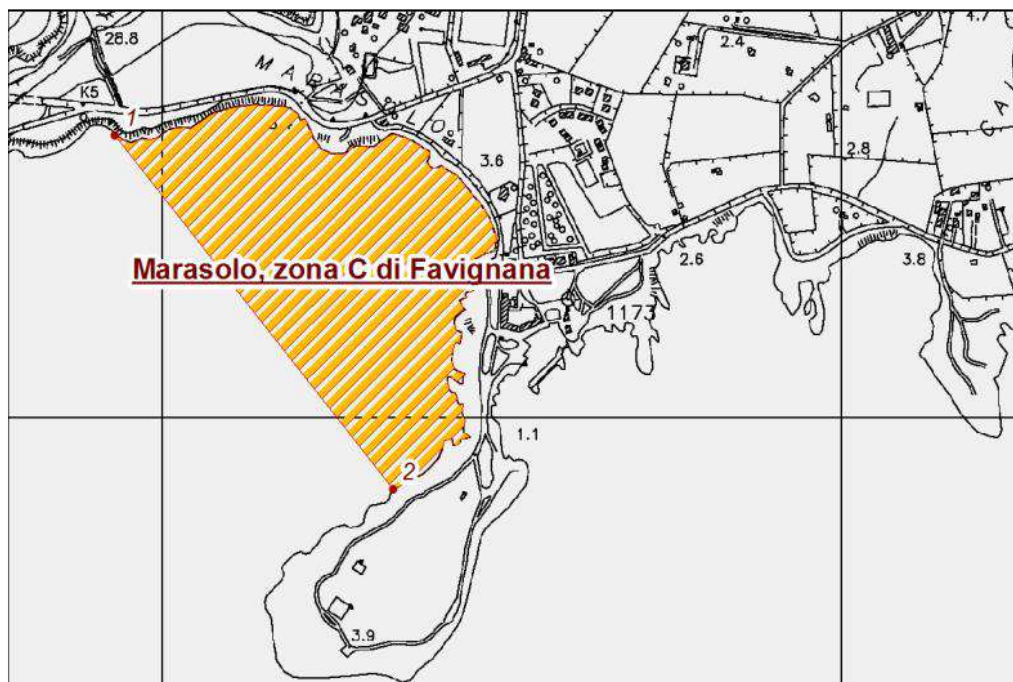
o. Cala Azzurra, zona C di Favignana;

| Punto | Latitudine       | Longitudine      |
|-------|------------------|------------------|
| 1     | N37° 54' 23,871" | E12° 21' 31,181" |
| 2     | N37° 54' 22,565" | E12° 21' 54,901" |



p. Marasolo, zona C di Favignana;

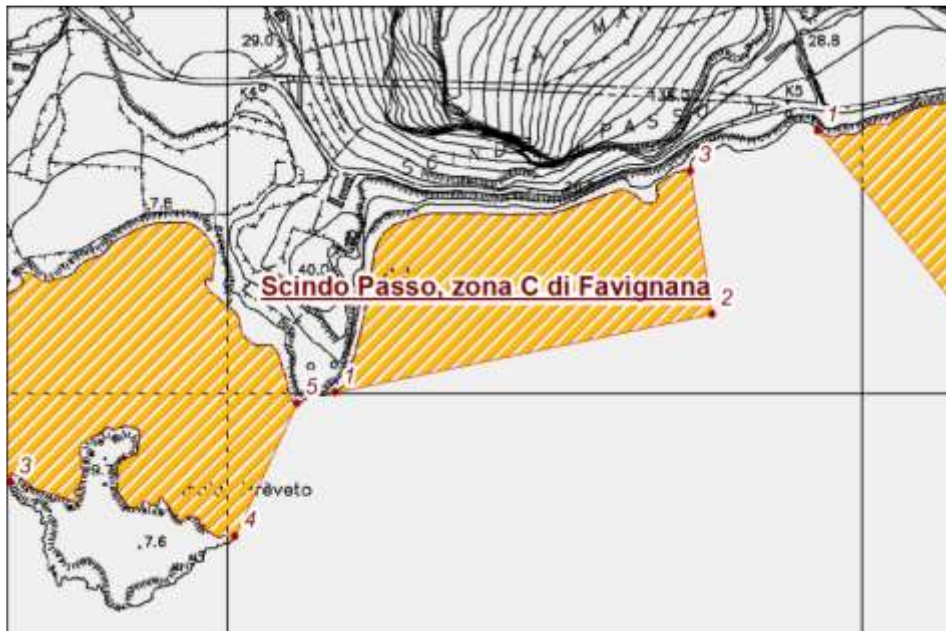
| Punto | Latitudine       | Longitudine      |
|-------|------------------|------------------|
| 1     | N37° 55' 14,529" | E12° 18' 51,911" |
| 2     | N37° 54' 58,049" | E12° 19' 9,263"  |





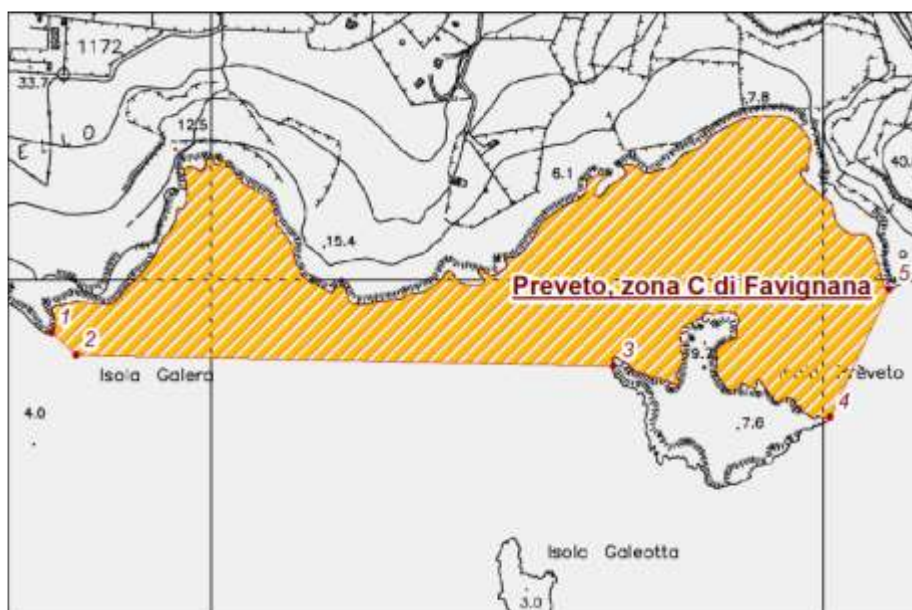
q. Scindo Passo, zona C di Favignana;

| Punto | Latitudine       | Longitudine      |
|-------|------------------|------------------|
| 1     | N37° 55' 0,458"  | E12° 18' 21,277" |
| 2     | N37° 55' 4,999"  | E12° 18' 45,432" |
| 3     | N37° 55' 12,292" | E12° 18' 43,763" |



r. Preveto, zona C di Favignana;

| Punto | Latitudine       | Longitudine      |
|-------|------------------|------------------|
| 1     | N37° 54' 56,257" | E12° 17' 22,881" |
| 2     | N37° 54' 55,088" | E12° 17' 24,575" |
| 3     | N37° 54' 55,358" | E12° 18' 0,549"  |
| 4     | N37° 54' 52,955" | E12° 18' 15,118" |
| 5     | N37° 54' 59,818" | E12° 18' 18,841" |





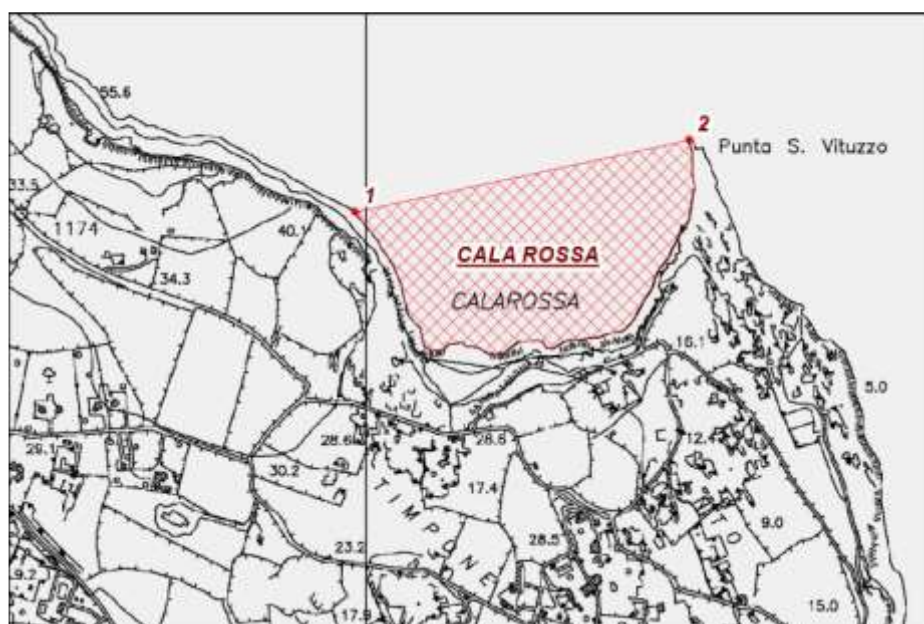
## Articolo 9 - Attività di trasporto passeggeri

1. Ad integrazione di quanto disposto all'art. 19, comma 16, del REO, il numero massimo di unità autorizzate per le attività di trasporto passeggeri e di visite guidate è di 10 (dieci), con un massimo di 2 (due) autorizzazioni rilasciabili per singolo armatore residente nel Comune di Favignana, e un massimo di 1 (una) autorizzazione per gli armatori non residenti.
2. Ai fini del rilascio delle autorizzazioni per il trasporto passeggeri di cui al precedente comma, l'ente gestore seleziona le 10 unità da autorizzare tenendo conto dei principi di premialità ambientale, ai sensi dell'art. 30 comma 2 del REO, adottando i seguenti criteri:
  - a. rispetto delle norme del decreto istitutivo, del Regolamento e del Disciplinare integrativo dell'AMP nel corso delle precedenti annualità;
  - b. possesso sulle unità navali di casse per la raccolta dei liquami di scolo, munite di un registro di scarico delle acque di sentina, da conservare tra i documenti di bordo unitamente alle ricevute di conferimento delle miscele di idrocarburi a centri di smaltimento autorizzati;
  - c. lunghezza, stazza lorda e portata massima passeggeri dell'unità navale;
  - d. ulteriori requisiti di ecocompatibilità dell'unità navale, purché attestati da apposito ente riconosciuto;
  - e. possesso dell'autorizzazione ad operare in AMP all'entrata in vigore del Regolamento;
  - f. n. di anni di possesso di regolare autorizzazione;
  - g. regolarità nei versamenti delle spettanze all'Ente gestore;
  - h. possesso del marchio di qualità ambientale del servizio di trasporto passeggeri rilasciato dall'Area marina protetta;
  - i. ordine cronologico di presentazione dell'istanza.
3. Ai fini della selezione di cui al precedente comma 2, l'Ente gestore provvede alla pubblicazione di un avviso pubblico per manifestazione di interesse rivolto a tutti gli operatori del settore, e entro i successivi 30 giorni perfeziona la graduatoria dei soggetti autorizzabili, sulla base dei criteri di premialità ambientale e di una griglia di valutazione resa nota all'atto dell'avviso pubblico.
4. Il carico massimo totale di passeggeri imbarcabili sulle 10 unità adibite al trasporto passeggeri non potrà superare il limite giornaliero di 2.000 persone. L'Ente gestore stabilisce il n. massimo di passeggeri autorizzati per ciascuna unità navale, applicando una uguale riduzione percentuale al carico massimo trasportabile delle medesime unità, secondo quanto dichiarato dall'armatore all'atto dell'istanza. La riduzione percentuale è desunta in base alla differenza tra il totale dei passeggeri trasportabili nelle 10 unità autorizzate e il limite giornaliero massimo di passeggeri autorizzabili (2.000).
5. Le attività di trasporto passeggeri lungo le isole di Favignana, Levanzo e Marettimo da parte delle unità autorizzate dall'Ente gestore sono consentite esclusivamente con le seguenti modalità:
  - a. con partenza da un porto prestabilito e rotta lungo itinerari concordati con l'Ente gestore, salvo il successivo punto d);
  - b. con obbligo di sosta in porto:
    - i. nell'isola di Favignana, per un tempo minimo di ore 2;
    - ii. nell'isola di Levanzo, per un tempo minimo di ore 1 e 30';

- iii. nell'isola di Marettimo, per un tempo minimo di ore 1 e 30';
- c. gli armatori sono tenuti a relazionare mensilmente all'Ente gestore sul numero dei passeggeri imbarcati e sulle soste effettuate in porto e lungo l'itinerario di viaggio;
- d. per ciascuna isola, sono consentite due soste di massimo 45 minuti in aree concordate con l'Ente gestore, che assicurino il ridosso in funzione delle condizioni meteo marine presenti. Ai fini di una maggiore tutela delle aree di elevata sensibilità ambientale, è vietato l'accesso alle unità adibite al trasporto nelle aree riportate di seguito individuate:

- Cala Rossa, a Favignana, all'interno della congiungente le seguenti coordinate, riportate nel sottostante stralcio cartografico:

| Punto | Latitudine       | Longitudine      |
|-------|------------------|------------------|
| 1     | N37° 55' 26,736" | E12° 21' 37,394" |
| 2     | N37° 55' 30,975" | E12° 21' 59,291" |



- Cala Azzurra, a Favignana, all'interno della congiungente le seguenti coordinate, riportate nel sottostante stralcio cartografico:

| Punto | Latitudine       | Longitudine      |
|-------|------------------|------------------|
| 1     | N37° 54' 23,871" | E12° 21' 31,181" |
| 2     | N37° 54' 22,565" | E12° 21' 54,901" |

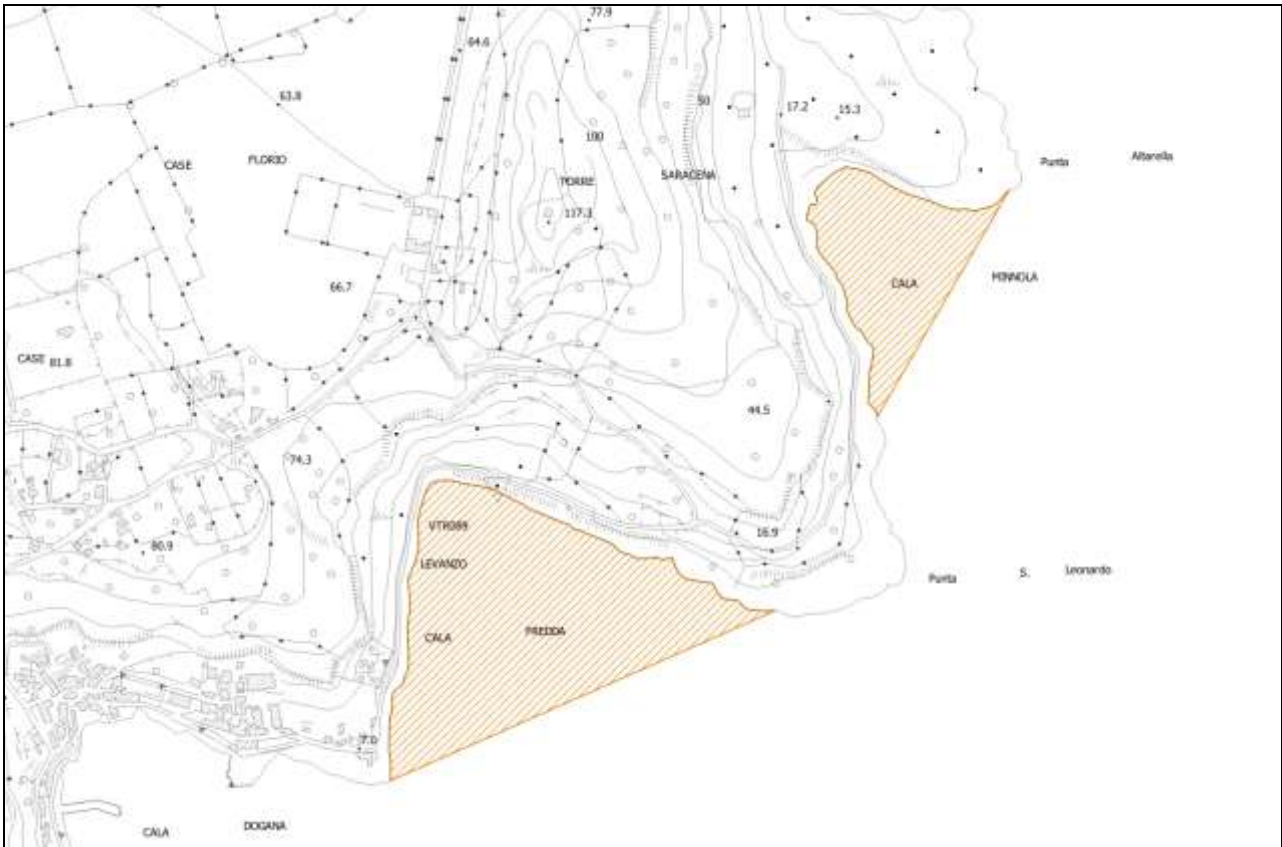


- Cala Fredda, zona C di Levanzo:

| Punto | Latitudine       | Longitudine      |
|-------|------------------|------------------|
| 1     | N37° 59' 11,192" | E12° 20' 39,018" |
| 2     | N37° 59' 17,430" | E12° 20' 58,740" |

- Cala Minnola, zona C di Levanzo:

| Punto | Latitudine       | Longitudine      |
|-------|------------------|------------------|
| 1     | N37° 59' 25,006" | E12° 21' 4,228"  |
| 2     | N37° 59' 24,626" | E12° 21' 13,838" |



- e. nel corso delle attività di trasporto passeggeri, ai sensi del comma 15 dell'Art. 19 del Regolamento, è fatto obbligo di fornire ai passeggeri l'apposito materiale informativo, anche audio e video, predisposto dall'Ente gestore, e di imbarcare, a richiesta, il personale dell'Ente gestore preposto ai servizi di informazione e al controllo dell'area marina protetta.
6. Gli armatori titolari delle unità autorizzate alle attività di trasporto passeggeri possono sostituire o modificare le unità navali a ciò adibite, richiedendo all'Ente gestore il trasferimento della relativa autorizzazione alla nuova unità, purché nel rispetto del limite massimo del totale dei passeggeri imbarcabili stabilito al precedente comma 4. Qualora la nuova unità preveda una portata passeggeri maggiore della precedente, l'Ente gestore applicherà una ulteriore riduzione percentuale al n. massimo di passeggeri autorizzati per la predetta unità navale, nel rispetto dei termini stabiliti dall'art. 19, comma 14, del REO.
7. Ai fini dello svolgimento del servizio di trasporto passeggeri nell'area marina protetta, gli armatori sono tenuti a riscuotere, per ogni spedizione ed escursione all'interno dell'area marina medesima, il contributo di ingresso pari ad Euro 2,50 (Euro due/50), per ogni singolo passeggero, esclusi i bambini fino ai 5 anni di età. A tal fine, gli armatori titolari delle unità adibite ad attività di trasporto passeggeri devono stipulare apposita convenzione con l'Ente gestore. La riscossione del contributo d'ingresso nell'area marina protetta dovrà avvenire mediante rilascio di apposito ticket fornito dall'Ente gestore.

## **Articolo 10 - Attività di visite guidate**

1. Ad integrazione dell'articolo 19, comma 2 del REO, le attività di visite guidate sono consentite, previa autorizzazione dell'Ente gestore, per un massimo di 30 passeggeri.
2. Ai sensi dell'art. 19, comma 16, del REO, al fine di contingentare i flussi turistici, in relazione alle esigenze di tutela ambientale sottese al provvedimento istitutivo, possono essere autorizzate a svolgere attività di visite guidate le seguenti unità navali:
  - a. unità navali adibite alle visite guidate, abilitate al trasporto di un massimo di n. 30 passeggeri, già autorizzate alla data di entrata in vigore del Regolamento;
  - b. unità navali di proprietà di soggetti e imprese residenti nel Comune di Favignana, già autorizzate ai sensi del precedente articolo 9, comma 1, in numero massimo di 3 unità;
  - c. unità navali adibite a visite guidate, abilitate al trasporto di un massimo di n. 30 passeggeri, di proprietà di soggetti richiedenti nuove autorizzazioni, successive alla data di entrata in vigore del Regolamento, per un numero che potrà eccedere al massimo di 10 unità il totale delle unità autorizzate all'entrata in vigore del Regolamento.
3. Le autorizzazioni per l'esercizio delle attività di visite guidate di cui al precedente comma 2, lettera c) sono rilasciate prioritariamente ai soggetti e alle imprese residenti nel Comune di Favignana, fino al raggiungimento del 70% dei permessi, e subordinatamente secondo l'ordine cronologico di presentazione della domanda; ai fini del rilascio delle autorizzazioni per le attività di visite guidate con natanti da diporto usati ai fini commerciali, che risultano dichiarati con segnalazione certificata d'inizio attività presso le Autorità Marittime locali competenti, e che si configurano nei servizi pubblici non di linea, come da L.R. 13/2002, in istanza va allegata iscrizione al Ruolo, presso la C.C.I.A.A., nella Sezione dei conducenti di Natanti.
4. Nella zona A di Marettimo è consentito l'accesso alle grotte, a lento moto, alle unità navali di proprietà dei residenti nel comune di Favignana già autorizzate dall'Ente gestore per lo svolgimento di visite guidate ai sensi dell'Art. 19, comma 2, lettera b), del Regolamento, purché dotate di adeguati sistemi di protezione morbida delle fiancate.
5. Ai fini dello svolgimento delle visite guidate nella zona A di Marettimo da parte delle unità navali adibite a tale scopo di proprietà dei residenti nel Comune di Favignana, autorizzate per un numero massimo giornaliero di 5 unità ai sensi dell'articolo 19 comma 2, lettera b), del Regolamento, i soggetti interessati sono tenuti a comunicare all'Ente gestore, con congruo preavviso, il calendario delle relative uscite.
6. Nella zona A di Marettimo è consentito, previa specifica autorizzazione dell'Ente gestore allo svolgimento di visite guidate, il transito delle barche già autorizzate alle attività di pescaturismo di proprietà dei residenti o proprietari di abitazioni nel Comune di Favignana da almeno 5 anni, esclusivamente senza la detenzione a bordo di attrezzi da pesca.

## **Articolo 11 – Attività di noleggio e locazione di unità da diporto**

1. Ad integrazione delle disposizioni di cui all'art. 21, comma 3, del REO, per lo svolgimento dell'attività di noleggio e locazione unità da diporto è disposto quanto segue:



- a) nelle zone B, C e D è consentito imbarcare un massimo di 30 (trenta) persone;
  - b) il numero massimo di autorizzazioni rilasciabili per le unità da diporto adibite a noleggio e locazione è di 250 (duecentocinquanta);
  - c) Ai fini del rilascio delle autorizzazioni delle n. 250 unità di cui al precedente punto b), l'Ente gestore provvede alla pubblicazione di un avviso pubblico per manifestazione di interesse rivolto agli operatori del settore, e entro i successivi 60 giorni perfeziona una graduatoria;
  - d) Le unità da diporto autorizzate a svolgere servizi di locazione e noleggio nell'Area marina protetta sono tenute ad esporre i contrassegni identificativi predisposti dall'Ente gestore ai fini di agevolare la sorveglianza ed il controllo;
  - e) Ai fini del rilascio delle autorizzazioni per le attività di noleggio di natanti da diporto usati ai fini commerciali, che risultano dichiarati con segnalazione certificata d'inizio attività presso le Autorità Marittime locali competenti, e che si configurano nei servizi pubblici non di linea, come da L.R. 13/2002, in istanza va allegata iscrizione al Ruolo, presso la C.C.I.A.A., nella Sezione dei conducenti di Natanti.
2. Sono sottoposte all'autorizzazione dell'Ente gestore anche le attività di noleggio occasionale di unità da diporto di cui all'art. 49 bis del D.L. 18 luglio 2012 e ss.mm.ii, nel rispetto delle seguenti prescrizioni:
- a) il numero massimo di autorizzazioni giornaliere rilasciabili per le unità da diporto adibite a noleggio occasionale è stabilito in numero di 25;
  - b) nelle zone B, C e D l'esercizio dei servizi di noleggio occasionale di imbarcazioni e navi da diporto è consentito previa autorizzazione dell'Ente gestore, nel rispetto delle norme per la navigazione da diporto e dei limiti di portata passeggeri stabiliti dalla licenza di navigazione, ma comunque imbarcando fino ad un massimo di 30 persone.

### **Articolo 12 - Attività di “*whale watching*”**

1. Ad integrazione di quanto disposto dall'art. 22 del REO, al fine di acquisire i dati di monitoraggio di quanto svolto per le attività di “*whale-watching*” nell'Area marina protetta, i soggetti e le imprese che intendono svolgere tale attività devono richiedere l'autorizzazione all'Ente gestore, a fronte del pagamento di un corrispettivo per diritti di segreteria, secondo le modalità indicate al successivo articolo 16.
2. Le unità navali autorizzate a svolgere attività di “*whale-watching*” sono tenute ad esporre i contrassegni identificativi predisposti dall'Ente gestore ai fini di agevolare la sorveglianza ed il controllo.

### **Articolo 13 – Pesca ricreativa e sportiva**

1. In zona B non è consentita la pesca sportiva ai soggetti che non risultano residenti o proprietari di abitazioni nel comune di Favignana da almeno 5 anni.
2. Ad integrazione di quanto disposto all'articolo 25, comma 4, lettera a), del REO, in tutta l'Area marina protetta, in attesa delle risultanze dei monitoraggi svolti dall'Ente gestore, in applicazione del principio di precauzione, allo scopo di salvaguardare lo stato di salute della risorsa, è vietato il prelievo e la cattura dei ricci di mare della specie *Paracentrotus lividus*.
3. Ai fini del monitoraggio dell'area marina protetta, è istituito il “Registro volontario delle catture della pesca ricreativa e sportiva”. A tal fine l'Ente gestore distribuisce appositi

formulari ai soggetti richiedenti. I soggetti che, al termine del periodo di validità dell'autorizzazione, restituiscono debitamente compilati i predetti formulari godono di riduzioni per il pagamento dei corrispettivi per il rilascio delle successive autorizzazioni.

#### **Articolo 14 - Pesca professionale – Piccola pesca costiera**

1. Ai fini di una maggiore comprensione di quanto disposto dal REO, l'art. 23, comma 3 è meglio specificato come segue:

Nelle zone B e C è consentita la piccola pesca artigianale, previa autorizzazione dell'Ente gestore, riservata ai pescatori residenti o proprietari di abitazioni nel comune ricadente nell'area marina protetta da almeno 5 anni, **esercitata a bordo delle unità iscritte** presso gli Uffici Locali Marittimi di Favignana e Marettimo, con i seguenti attrezzi e modalità, da utilizzarsi in alternativa fra **loro in ogni singola uscita**:

- a) rete da posta (tremaglio), ad esclusione del tipo monofilo, di lunghezza massima di 2.000 metri, più 500 metri per ogni addetto regolarmente imbarcato oltre il comandante, con maglia **di dimensioni non inferiori all'“11”** (singola maglia di 50 mm di apertura massima totale, ovvero 25 mm per lato), per la pesca **dall'alba al tramonto**, e con maglia **di dimensioni non inferiori all'“8”** (singola maglia di 65 mm di apertura massima totale, ovvero **35,7<sup>3</sup>** mm per lato), per la pesca **dal tramonto all'alba**, calata ad una distanza dalla linea di costa non inferiore a 100 metri, segnalata come previsto dalla normativa vigente;
  - b) palangari, a non più di 500 ami, più 100 ami per ogni addetto regolarmente imbarcato oltre al comandante, ad una distanza non inferiore ai 100 metri dalla costa;
  - c) nasse, come previsto dalla normativa vigente.
2. In caso di disattivazione del dispositivo di identificazione automatica (AIS), previsto per le unità da pesca di l.f.t. maggiore di 15 metri, ai sensi di legge, il Comandante dell'unità è tenuto a dare comunicazione e a fornire la motivazione all'Ente gestore al rientro in porto, pena la revoca dell'autorizzazione.
  3. Al fine di consentire una efficace sorveglianza da remoto da parte delle Autorità preposte, ai sensi dell'articolo 27, comma 5, del REO, nel perseguimento delle esigenze prioritarie di tutela dei fondali e delle risorse ittiche, a far data dal 1luglio 2015, le unità da pesca di l.f.t. minore di 15 m, autorizzate alla pesca a strascico in zona D e al transito in zona C, sono tenute obbligatoriamente all'utilizzo di sistemi di identificazione automatica (AIS). A partire da tale data, la mancata attivazione di sistemi di identificazione automatica (AIS) comporterà la revoca o il diniego dell'autorizzazione.
  4. Il transito in zona C delle unità navali autorizzate alla pesca a strascico in zona D è consentito ad una velocità non inferiore ai 6 nodi, salvo in caso di necessità per condizioni meteo-marine avverse e previa comunicazione alla Capitaneria di porto o all'Ente gestore.
  5. Ai fini di una maggiore comprensione di quanto disposto dal REO, l'art. 23, comma 6 è meglio specificato come segue:

In zona C è consentita, previa specifica autorizzazione dell'Ente gestore, la piccola circuizione, esercitata da unità di pesca inferiori a 10 Tsl, compatibilmente a quanto

---

<sup>3</sup> Correzione di un mero refuso (32,5 mm) contenuto nel Regolamento.

disposto dal regolamento CE n. 1967/2006, relativo alle misure di gestione della pesca nel mar Mediterraneo. Ad ulteriore integrazione di quanto stabilito al c. 3 del presente articolo, si dispone che: “Le reti da posta, ed ivi incluse le reti da posta di tipo tremaglio usate per la cattura specifica dell’aragosta (*Palinurus elephas*) o dell’astice (*Homarus gammarus*) non possono permanere in pesca per più di 48 ore, salvo per effetto di condizioni meteomarine avverse che ne rendano impossibile il recupero.”

6. Ad integrazione di quanto disposto all’art. 23, comma 5 del REO, nella zona C di Marettimo è consentita, per un periodo massimo di 20 giorni, previa specifica autorizzazione dell’Ente gestore, la piccola pesca costiera delle mensole (*Spicara maena*), ai pescatori già autorizzati all’esercizio della piccola pesca costiera nella zona C dell’isola di Marettimo e ad un massimo di n. 7 unità già tradizionalmente operanti nell’area, iscritte presso gli Uffici della Capitaneria di Porto di Trapani, secondo le seguenti disposizioni:
  - a) utilizzo e imbarco a bordo di massimo 20 pezze di rete da posta, per una lunghezza massima totale di 1000 metri, anche di tipo monofilo, con maglia di dimensioni non inferiori al “13” (20,8 mm), segnalata come previsto dalla normativa vigente. Al termine del periodo è fatto obbligo di dichiarare le catture effettuate, ai fini del monitoraggio dell’area marina protetta.”
7. Ad integrazione di quanto disposto all’art. 23, comma 5 del REO, nelle zone B e C è consentita, per il periodo dal 1 marzo al 15 maggio, previa specifica autorizzazione dell’Ente gestore, alle unità iscritte presso gli Uffici Locali Marittimi di Favignana e Marettimo, la piccola pesca costiera della boga (*Boops boops*) e dello zerro o “ritunno” (*Spicara smaris*), secondo le seguenti disposizioni:
  - a) con rete da posta anche di tipo monofilo, con maglia di dimensioni del ...”13” (20,8 mm)<sup>4</sup>, segnalata come previsto dalla normativa vigente.”
8. Le unità da pesca autorizzate a svolgere attività di pesca professionale sono tenute ad esporre i contrassegni identificativi predisposti dall’Ente gestore ai fini di agevolare la sorveglianza ed il controllo.
9. Al fine di consentire la pesca al tonno rosso con metodo della Tradizionale Tonnara fissa, anche nell’ottica del mantenimento dei Saperi e Mestieri tradizionali della cultura marinara mediterranea, all’art. 23 del Regolamento è aggiunto il seguente comma 15: “Nella zona C, tra le isole di Favignana e Levanzo, previa autorizzazione dell’Ente gestore, può essere utilizzato il sistema di pesca tradizionale denominato “Tonnara Fissa”, nel periodo dal 1 Aprile al 30 giugno, per la cattura della specie tonno rosso (*Thunnus thynnus*), qualora l’impianto di Favignana risultasse in possesso di quota autorizzata dal competente Ministero delle Politiche Agricole Alimentari Forestali e del Turismo, in ottemperanza alle norme vigenti in ambito internazionale, per quanto riguarda la pesca della suddetta specie soggetta, in ambito mediterraneo, ad azione di tutela.
  - a. Ai fini del rilascio della necessaria autorizzazione, sarà cura della Ditta titolare dell’impianto fare pervenire in tempo utile all’Ente gestore relazioni, progetti e ogni altra documentazione utile e necessaria al fine di consentire il regolare processo di valutazione e rilascio delle autorizzazioni.

---

<sup>4</sup> Si intende il DPR n. 1639 del 1968.

- b. Altresì, al termine di ogni annualità, si dispone che la Ditta trasmetta all'Ente gestore relazione completa delle attività svolte, contenente anche i dati relativi alle catture bersaglio e alle eventuali catture accessorie.
- c. Le attività della tonnara dovranno essere condotte nel pieno rispetto dei principi di tutela degli habitat e delle specie marine di un'Area Marina Protetta, secondo linee guida di sostenibilità ambientale adottato da un tavolo tecnico appositamente costituito.”
- d. I dati riguardanti le eventuali catture commerciali e accessorie, derivanti dalle attività dell'impianto, dovranno essere forniti all'Ente gestore, accompagnati al termine di ciascuna annualità di attività da apposita relazione tecnico-scientifica.

### **Articolo 15 - Pescaturismo**

1. Le unità da pesca autorizzate a svolgere attività di pescaturismo sono tenute ad esporre i contrassegni identificativi predisposti dall'Ente gestore ai fini di agevolare la sorveglianza ed il controllo.

### **Articolo 16 – Disciplina della gestione della *Posidonia oceanica* spiaggiata**

1. Fatte salve le normative vigenti in materia di gestione della fascia costiera, pulizia delle spiagge, di gestione dei rifiuti, nell'Area marina protetta gli ammassi di foglie di *Posidonia oceanica* accumulati sulle spiagge (banquettes) sono trattati secondo le seguenti modalità:
  - a) nelle zone A e B non è consentita la loro movimentazione e/o rimozione, al fine di favorire la naturale funzione anti-erosiva e di stabilizzazione della linea di riva operata dagli accumuli di foglie e per la salvaguardia dell'integrità degli habitat marini e costieri;
  - b) nelle zone C gli accumuli di *Posidonia oceanica* possono essere rimossi, previa autorizzazione dell'Ente gestore:
    - I. con modalità di rimozione da concordare con l'Ente gestore, e stoccati nella zona di retrospiaggia, su spiagge poco accessibili, non frequentate da bagnanti o su spiagge interessate da fenomeni di erosione, contigue alla spiaggia da cui gli ammassi sono stati rimossi;
    - II. in estate, con modalità di rimozione da concordare con l'Ente gestore, e riposizionati in inverno sull'arenile di provenienza;
    - III. con modalità di rimozione da concordare con l'Ente gestore, e trasferiti in discarica.
  - c) in casi di oggettive condizioni di incompatibilità fra gli accumuli di *Posidonia oceanica* e la frequentazione delle spiagge (fenomeni putrefattivi in corso o mescolamento dei detriti vegetali con rifiuti), gli ammassi possono essere rimossi, previa autorizzazione e con modalità da concordare con l'ente gestore, e trattati come rifiuti secondo la normativa vigente;
  - d) tutte le spese di raccolta e di trasporto sono a carico del soggetto autorizzato alla rimozione degli ammassi di *Posidonia oceanica* spiaggiata.

### **Articolo 17 – Validità delle autorizzazioni**

1. Le autorizzazioni rilasciate sulla base del presente Disciplinare scadono inderogabilmente il 31 dicembre 2023.
2. Ai fini del rilascio delle autorizzazioni di cui ai precedenti articoli 5 (visite guidate subacquee), 9 (trasporto passeggeri), 9 (visite guidate), 11 (noleggio e locazione di unità da diporto) e 12 (attività di *whale-watching*), gli operatori e le imprese, anche individuali,



richiedenti sono tenuti a comunicare, all'atto dell'istanza, una casella di posta elettronica certificata (P.E.C.), come previsto ai sensi dell'art. 16 del D.L. 29 novembre 2008, n. 185, come integrato dall'art. 5 del D.L. 18 ottobre 2012, n. 179. L'eventuale mancato adempimento alle citate normative comporterà il rigetto dell'istanza di autorizzazione, come previsto dall'articolo 30, comma 6, del Regolamento.

3. Ai fini del rilascio delle autorizzazioni per le attività turistico ricreative, quali navigazione da diporto, ormeggio, ancoraggio, pesca sportiva e immersioni subacquee, le istanze possono essere compilate per via informatica sul sito web "www.autorizzazioneonline.ampisolegadi.it". Lo stesso sito web consente il pagamento online dei relativi corrispettivi per i diritti di segreteria e il rilascio automatico del titolo autorizzatorio richiesto.

### Articolo 18 - Corrispettivi per le autorizzazioni e diritti di segreteria

1. Ad integrazione di quanto disposto dall'art. 31, comma 8 del REO, il corrispettivo per il rilascio dell'autorizzazione per l'attività di ancoraggio è disposto anche su base giornaliera.
2. Il corrispettivo per il rilascio dell'autorizzazione per le attività di *whale-watching* è disposto su base mensile e annuale.
3. Il corrispettivo per il rilascio dell'autorizzazione per l'esercizio dell'attività di noleggio e locazione di unità da diporto nell'area marina protetta è disposto anche su base giornaliera e settimanale.
4. Ad integrazione di quanto disposto dall'art. 31, comma 2 del REO, i corrispettivi, per il rilascio delle autorizzazioni per l'esercizio delle attività consentite nell'Area marina protetta, compresi i diritti di segreteria, sono di seguito indicati:

| Attività  | Corrispettivo giornaliero | Corrispettivo settimanale | Corrispettivo mensile | Corrispettivo annuale |
|---|---------------------------|---------------------------|-----------------------|-----------------------|
| Ricerca scientifica                                       | --                        | € 30,00                   | € 50,00               | € 100,00              |
| Riprese fotografiche, cinematografiche e televisive       | € 20,00                   | € 50,00                   | € 100,00              | € 200,00              |
| Immersioni subacquee in zona B e C                        | € 10,00                   | € 20,00                   | € 35,00               | € 75,00               |
| Visite guidate subacquee                                  | € 3,00 a tuffo            |                           | € 500,00              | € 1.000,00            |
| Seawatching   | --                        | --                        | € 200,00              | € 500,00              |
| Navigazione da diporto per natanti non residenti (Zona B) | € 10,00                   | € 25,00                   | --                    | --                    |
| <b>Ancoraggio</b>   |                           |                           |                       |                       |
| Natanti con l.f.t. < 6,0 m                                | € 7,50                    | € 15,00                   | € 30,00               | € 60,00               |
| Natanti con l.f.t. tra 6,0 e 9,99 m                       | € 12,00                   | € 25,00                   | € 40,00               | € 75,00               |
| Imbarcazioni con l.f.t. tra 10,0 e 14,99m                 | € 18,00                   | € 35,00                   | € 60,00               | € 120,00              |
| Imbarcazioni con l.f.t. tra 15,0 e 23,99m                 | € 25,00                   | € 50,00                   | € 100,00              | € 200,00              |
| Navi da diporto (l.f.t. tra 24,0 e 39,99 m)               | € 40,00                   | € 80,00                   | € 150,00              | € 300,00              |
| Navi da diporto (l.f.t. tra 40,0 e 59,99 m)               | € 60,00                   | € 120,00                  | € 250,00              | € 500,00              |
| Navi da diporto (l.f.t. > 60,0 m)                         | € 75,00                   | € 150,00                  | € 300,00              | € 600,00              |
| <b>Ormeggio ai campi boe (in Ufficio o WEB)</b>           |                           |                           |                       |                       |
| Natanti con l.f.t. < 6,0 m                                | € 24,00                   | € 100,00                  | € 150,00              | --                    |
| Natanti con l.f.t. tra 6,0 e 9,99 m                       | € 30,00                   | € 120,00                  | € 200,00              | --                    |
| Imbarcazioni con l.f.t. tra 10,0 e 14,99m                 | € 38,00                   | € 150,00                  | € 240,00              | --                    |

|   |                     |                |          |          |
|---|---------------------|----------------|----------|----------|
| Imbarcazioni con l.f.t. tra 15,0 e 23,99m   | € 50,00             | € 200,00       | € 310,00 | --       |
| Navi da diporto (l.f.t. > 24,0 m)   | € 90,00             | € 310,00       | € 550,00 | --       |
| <b>Ormeggio ai campi boe (presso il campo con personale)</b>  |                     |                |          |          |
| Natanti con l.f.t. < 6,0 m  | € 30,00             | € 110,00       | € 170,00 | --       |
| Natanti con l.f.t. tra 6,0 e 9,99 m   | € 38,00             | € 150,00       | € 220,00 | --       |
| Imbarcazioni con l.f.t. tra 10,0 e 14,99m   | € 45,00             | € 175,00       | € 275,00 | --       |
| Imbarcazioni con l.f.t. tra 15,0 e 23,99m   | € 55,00             | € 220,00       | € 330,00 | --       |
| Navi da diporto (l.f.t. > 24,0 m)   | € 93,00             | € 330,00       | € 600,00 | --       |
| <b>Ormeggio presso le strutture portuali</b>  |                     |                |          |          |
| € 2,50 per ogni persona imbarcata a bordo dell'unità da diporto il giorno di arrivo nell'area marina protetta |                     |                |          |          |
| <b>Whale-watching</b>   |                     |                |          |          |
| Unità max 12 passeggeri   | (Non previsto)      | (Non previsto) | € 100,00 | € 200,00 |
| Unità max 30 passeggeri   | (Non previsto)      | (Non previsto) | € 200,00 | € 500,00 |
| <b>Visite Guidate</b>   |                     |                |          |          |
| Unità max 12 passeggeri   | (Non previsto)      | (Non previsto) | € 100,00 | € 200,00 |
| Unità max 30 passeggeri   | (Non previsto)      | (Non previsto) | € 200,00 | € 500,00 |
| <b>Unità da traffico</b>  |                     |                |          |          |
| Trasporto Passeggeri  | € 2,50 a passeggero |                |          |          |
| Trasporto di linea  | (Non previsto)      | (Non previsto) | € 20,00* | € 50,00* |

| Attività  | Corrispettivo giornaliero | Corrispettivo settimanale | Corrispettivo mensile | Corrispettivo annuo |
|---|---------------------------|---------------------------|-----------------------|---------------------|
| <b>Locazione e noleggio</b>   |                           |                           |                       |                     |
| Natanti da spiaggia, pedalò, kayak, canoe   | € 2,50                    | € 10,00                   | € 20,00               | € 40,00             |
| Natanti con l.f.t. < 6,0 m  | € 5,00                    | € 20,00                   | € 40,00               | € 80,00             |
| Natanti con l.f.t. tra 6,0 e 9,99 m   | € 7,50                    | € 25,00                   | € 50,00               | € 100,00            |
| Imbarcazioni con l.f.t. tra 10,0 e 14,99m   | € 10,00                   | € 35,00                   | € 70,00               | € 140,00            |
| Imbarcazioni con l.f.t. tra 15,0 e 23,99m   | € 12,00                   | € 45,00                   | € 90,00               | € 180,00            |
| Navi da diporto (l.f.t. > 24,0 m)   | € 15,00                   | € 60,00                   | € 120,00              | € 240,00            |
| <b>Noleggio occasionale</b>   |                           |                           |                       |                     |
| Imbarcazioni tra 10,0 e 14,99m  | 20,00                     | 70,00                     | --                    | --                  |
| Imbarcazioni tra 15,0 e 23,99m  | 24,00                     | 90,00                     | --                    | --                  |
| Navi da diporto > 24,0 m  | 30,00                     | 120,00                    | --                    | --                  |
| <b>Pesca sportiva non residenti</b>   |                           |                           |                       |                     |
| – da terra (lenza, canna, bolentino)  | € 7,50                    | € 20,00                   | € 35,00               | € 70,00             |
| – da unità navale (lenza, canna, bolentino, traina di superficie, lenza per cefalopodi) | € 7,50                    | € 20,00                   | € 35,00               | € 70,00             |
| <b>Pesca sportiva residenti</b>   |                           |                           |                       |                     |
| – da terra (lenza, canna, bolentino)  | € 3,00                    | € 6,00                    | € 10,00               | € 15,00             |
| – da unità navale (lenza, canna, bolentino, traina di superficie, lenza per cefalopodi) | € 3,00                    | € 6,00                    | € 10,00               | € 15,00             |

\* Per ciascuna unità navale autorizzata;

\*\* traina di profondità consentita solo ai residenti o proprietari di abitazioni nel Comune di Favignana da almeno 5 anni;

\*\*\* solo residenti o proprietari di abitazioni nel Comune di Favignana da almeno 5 anni.

5. Ai sensi dell'articolo 30, comma 13, del Regolamento
- i corrispettivi per il rilascio delle autorizzazioni di cui al precedente comma 5, ad eccezione del trasporto passeggeri e di linea e dell'ormeggio presso le strutture portuali, sono ridotti del 50% per gli operatori residenti nel comune di Favignana<sup>5</sup>;
  - i residenti e i proprietari di abitazioni nel Comune di Favignana, possono beneficiare di una riduzione dei corrispettivi fino all'80%, per le attività di immersioni subacquee, navigazione da diporto, ancoraggio e pesca sportiva;
  - i corrispettivi per il rilascio delle autorizzazioni per l'ormeggio ai campi boe di cui al precedente comma 5, per gli operatori residenti nel comune di Favignana che svolgono attività di noleggio e locazione di unità da diporto, godono di una riduzione aggiuntiva del 25% rispetto ai termini di cui alla precedente lettera a).
6. Per le attività di visite guidate e noleggio di unità da diporto, le disposizioni di cui al precedente comma si applicano ai soggetti autorizzati che risultino in possesso dell'attestato di "Accompagnatore nautico per le visite guidate nell'Area marina protetta Isole Egadi", rilasciati dall'Ente gestore a seguito della frequentazione degli appositi moduli formativi.

<sup>5</sup> Si intendono gli operatori residenti o con sede legale ed operativa nel Comune ricadente nell'area marina protetta, che effettuano attività di impresa quali Visite guidate subacquee, Visite guidate subacquee senza autorespiratore (snorkeling), Servizi di ormeggio, Whale-watching, Visite Guidate, Trasporto Passeggeri, Locazione e noleggio di unità da diporto.

7. Ai sensi dell'articolo 31, comma 13, del Regolamento, i corrispettivi per il rilascio delle autorizzazioni di cui al precedente comma 5, sono ridotti del 30% per i proprietari di unità navali in possesso dei seguenti requisiti di eco-compatibilità:
  - a. motore conforme ai valori della Direttiva 2003/44/CE relativamente alle emissioni gassose e acustiche (motori fuoribordo elettrici, motori fuoribordo a 4 tempi benzina verde, motori fuoribordo a 2 tempi ad iniezione diretta, motori entro bordo conformi alla direttiva);
  - b. casse per la raccolta dei liquami di scolo e sistema di raccolta delle acque di sentina, documentata con autocertificazione.
8. Le premialità di cui ai precedenti commi 6 e 8 non sono cumulabili;
9. In caso di richiesta di autorizzazione per più tipologie di pesca sportiva, il corrispettivo previsto per il rilascio dell'autorizzazione è pari alla somma dei relativi corrispettivi di cui al precedente comma 5.

### **Articolo 19 - Sanzioni**

1. Ad integrazione delle disposizioni di cui all'articolo 35, comma 4, del Regolamento, nel rispetto delle disposizioni di cui alla L. 689/81 e ss. mm. e ii., per una maggiore efficacia dell'azione sanzionatoria, le Autorità che effettuano l'accertamento di una violazione delle disposizioni vigenti nell'Area marina protetta possono procedere, contestualmente, all'irrogazione della relativa sanzione, dandone opportuna comunicazione all'Ente gestore.
2. Ai sensi del comma 5 dell'articolo 35 del REO, l'entità delle sanzioni amministrative pecuniarie è di seguito riportata:



| Violazione  | Normativa di riferimento  | Sanzione prevista dalla norma    | Sanzione amministrativa prevista ex L. 689/81 (da comminarsi all'atto dell'accertamento)  | Sanzione pecuniaria prevista ex Art. 35, comma 5 del Regolamento, da comminarsi dall'Ente gestore trascorsi 60 gg | In caso di reiterazione (sanzioni da comminarsi a cura dell'Ente gestore)     |
|---|---|----------------------------------|---|---|---|
| Mancato possesso della autorizzazione in caso di revoca o sospensione della medesima, a seguito di recidiva:    | Si richiama l'art. 19, comma 3 della L. 394/91 in quanto la predetta attività può compromettere la tutela delle caratteristiche dell'ambiente oggetto della protezione e delle finalità istitutive dell'area. | Art. 30, commi 1 e 7, L.. 394/91 | -----   | -----   | -----   |
| Utilizzo improprio documentazione autorizzativa   | Artt. 11, 12, 14, 15, 16, 17, 18, 19, 21, 22, 23, 24 e 25 del Regolamento   | da 25 € a 1.032 €                | Il doppio del minimo: 51 € e sospensione autorizzazione per 7 gg. Qualora tale utilizzo improprio sia associato ad altre violazioni, la sanzione è quella prevista per la violazione più grave, aumentata del triplo. | un terzo del massimo: 344 €   | sanzione pecuniaria (il doppio del minimo: 51 €) e revoca dell'autorizzazione |
| Cattura, raccolta, danneggiamento di specie animali e vegetali, asportazione di minerali e reperti archeologici | Art. 19, comma 3, della L. 394/91   | Art. 30, commi 1 e 7, L.. 394/91 | -----   | -----   | -----   |
| Alterazione dell'ambiente geofisico, discarica di rifiuti   | Art. 19, comma 3, della L. 394/91   | Art. 30, commi 1 e 7, L.. 394/91 | -----   | -----   | -----   |
| Navigazione a motore in zona vietata  | Art. 19, comma 3, della L. 394/91   | Art. 30, commi 1 e 7, L.. 394/91 | -----   | -----   | -----   |
| Pesca vietata   | Art. 19, comma 3, della L. 394/91   | Art. 30, commi 1 e 7, L.. 394/91 | -----   | -----   | -----   |
| Pesca subacquea   | Art. 25 del Regolamento   | da 25 € a 1.032 €                | -----   | -----   | -----   |
|   | D.Lgs. 4/2012   | da 2.000 a 12.000 €              | -----   | -----   | -----   |
|   | Art. 19, comma 3, L. 394/91   | Art. 30, commi 1 e 7, L. 394/91  | -----   | -----   | -----   |
| Violazione della disciplina degli scarichi idrici   | Art. 9 del Regolamento  | da 25 € a 1.032 €                | In zona B, C e D: il doppio del minimo: 51 €  | In zona B, C e D : un terzo del massimo: 344 €  | Segnalazione all'autorità giudiziaria   |

| <b>Violazione</b>  | <b>Normativa di riferimento</b>                          | <b>Sanzione prevista dalla norma</b> | <b>Sanzione prevista ex L. 689/81 (da comminarsi all'atto dell'accertamento)</b> | <b>Sanzione pecuniaria prevista ex Art. 35, comma 5 del Regolamento, da comminarsi dall'Ente gestore trascorsi 60 gg</b> | <b>In caso di reiterazione (sanzioni da comminarsi a cura dell'Ente gestore)</b> |
|--|--|--------------------------------------|--|--|--|
| Violazione della disciplina delle immersioni subacquee     | Art. 14 del Regolamento                                  | da 25 € a 1.032 €                    | In zona B e C: il doppio del minimo: 51 €  | In zona B e C: un terzo del massimo: 344 €   | Sanzione pecuniaria e sospensione autorizzazione per 7 gg                        |
| Mancato possesso dell'autorizzazione                       | Art. 14 del Regolamento                                  | da 25 € a 1.032 €                    | In zona B e C: il doppio del minimo: 51 €  | In zona B e C: la metà del massimo: 516 €  | In zona B e C: il massimo 1.032 €  |
| Violazione della disciplina delle visite guidate subacquee | Art. 15 del Regolamento                                  | da 25 € a 1.032 €                    | In zona B e C: il doppio del minimo: 51 €  | In zona B e C: un terzo del massimo: 344 €   | Sanzione pecuniaria e sospensione autorizzazione per 7 gg                        |
| Mancato possesso dell'autorizzazione                       | Art. 15 del Regolamento                                  | da 25 € a 1.032 €                    | In zona B e C: il doppio del minimo: 51 €  | In zona B e C: la metà del massimo: 516 €  | Segnalazione all'Autorità giudiziaria  |
| Violazione della disciplina della navigazione da diporto   | Art. 16 del Regolamento                                  | da 25 € a 1.032 €                    | In zona B: il doppio del minimo: 51 €  | In zona B: un terzo del massimo: 344 €   | Sanzione pecuniaria e sospensione autorizzazione per 7 gg                        |
| Mancato possesso dell'autorizzazione                       | Art. 16 del Regolamento                                  | da 25 € a 1.032 €                    | In zona B: il doppio del minimo: 51 €  | In zona B: la metà del massimo: 516 €  | In zona B: il massimo 1.032 €  |
| Violazione della disciplina dell'ormeggio                  | Art. 17 del Regolamento                                  | da 25 € a 1.032 €                    | In zona B e C: il doppio del minimo: 51 €  | In zona B e C: un terzo del massimo: 344 €   | Sanzione pecuniaria e sospensione autorizzazione per 7 gg                        |
| Mancato possesso dell'autorizzazione                       | Art. 17 del Regolamento                                  | da 25 € a 1.032 €                    | In zona B e C: il doppio del minimo: 51 €  | In zona B e C: la metà del massimo: 516 €  | In zona B e C: il massimo 1.032 €  |
| Violazione della disciplina dell'ancoraggio                | Art. 18 del Regolamento e Art. 7, co. 5 del Disciplinare | da 25 € a 1.032 €                    | in zona B e C*: il doppio del minimo: 51 €                                       | In zona B e C*: un terzo del massimo: 344 €  | Sanzione pecuniaria e sospensione autorizzazione per 7 gg                        |
| Mancato possesso dell'autorizzazione                       | Art. 18 del Regolamento e Art. 7, co. 5 del Disciplinare | da 25 € a 1.032 €                    | In zona B e C*: il doppio del minimo: 51 €                                       | In zona B e C*: la metà del massimo: 516 €   | In zona B e C*: il massimo 1.032 €   |

\* Per le violazioni nelle aree caratterizzate da fondali di rilevante interesse ambientale di cui all'Articolo 18, comma 10.

| Violazione   | Normativa di riferimento                                    | Sanzione prevista dalla norma | Sanzione prevista ex L. 689/81 (da comminarsi all'atto dell'accertamento) | Sanzione pecuniaria prevista ex Art. 35, comma 5 del Regolamento, da comminarsi dall'Ente gestore trascorsi 60 gg | In caso di reiterazione (sanzioni da comminarsi a cura dell'Ente gestore) |
|--|---|-------------------------------|---|---|---|
| Violazione della disciplina delle attività di trasporto passeggeri                     | Art. 19 del Regolamento e Art. 8 del Disciplinare           | da 25 € a 1.032 €             | In zona B e C: il doppio del minimo: 51 €                                 | In zona B e C: la metà del massimo: 516 €   | Sanzione pecuniaria e sospensione autorizzazione per 7 gg                 |
| Mancato possesso dell'autorizzazione   | Art. 19 del Regolamento e Art. 8 del Disciplinare           | da 25 € a 1.032 €             | In zona B, C e D: il doppio del minimo: 51 €                              | In zona B, C e D: il massimo: 1.032 €   | Segnalazione all'Autorità giudiziaria                                     |
| Violazione della disciplina delle attività di visite guidate *                         | Art. 19 e 22 del Regolamento e Art. 9 e 11 del Disciplinare | da 25 € a 1.032 €             | In zona B e C: il doppio del minimo: 51 €                                 | In zona B e C: un terzo del massimo: 344 €  | Sanzione pecuniaria e sospensione autorizzazione per 7 gg                 |
| Mancato possesso dell'autorizzazione   | Art. 19 e 22 del Regolamento e Art. 9 e 11 del Disciplinare | da 25 € a 1.032 €             | In zona B, C, D: il doppio del minimo: 51 €                               | In zona B, C e D: la metà del massimo: 516 €  | Segnalazione all'Autorità giudiziaria                                     |
| Violazione della disciplina delle attività di noleggio e locazione di unità da diporto | Art. 21 del Regolamento                                     | da 25 € a 1.032 €             | In zona B e C: il doppio del minimo: 51 €                                 | In zona B e C: un terzo del massimo: 344 €  | Sanzione pecuniaria e sospensione autorizzazione per 7 gg                 |
| Mancato possesso dell'autorizzazione   | Art. 21 del Regolamento                                     | da 25 € a 1.032 €             | In zona B, C e D: il doppio del minimo: 51 €                              | In zona B, C e D: la metà del massimo: 516 €  | In zona B, C e D: il massimo 1.032 €                                      |
| Disciplina dell'attività di piccola pesca professionale                                | Art. 23 del Regolamento                                     | da 25 € a 1.032 €             | In zona D: il doppio del minimo: 51 € **                                  | In zona B, C e D: la metà del massimo: 516 € **   | Sanzione pecuniaria e sosp. autorizzazione per 15 gg                      |
| Mancato possesso dell'autorizzazione   | Art. 23 del Regolamento                                     | da 25 € a 1.032 €             | In zona D: il doppio del minimo: 51 € **                                  | In zona B, C e D: la metà del massimo: 516 € **   | Segnalazione all'Autorità giudiziaria                                     |
|  | D. Lgs. 4/2012  | da 2.000 a 12.000 €           |   |   |   |
| Disciplina della Pesca a grande circuizione e a strascico                              | Art. 23 del Regolamento                                     | da 25 € a 1.032 €             | In zona D: il doppio del minimo: 51 € **                                  | In zona D: i due terzi del massimo: 688 € **  | Sanzione pecuniaria e revoca autorizzazione                               |
| Mancato possesso dell'autorizzazione   | Art. 23 del Regolamento                                     | da 25 € a 1.032 €             | In zona D: il doppio del minimo: 51 € **                                  | In zona D: i due terzi del massimo: 688 € **  | Segnalazione all'Autorità giudiziaria                                     |
|  | D. Lgs. 4/2012  | da 2.000 a 12.000 €           |   |   |   |
| Disciplina del pescaturismo  | Art. 24 del Regolamento                                     | da 25 € a 1.032 €             | In zona B e C: il doppio del minimo: 51                                   | In zona B e C: un terzo del massimo: 344 €  | Sanzione pecuniaria e sospensione autorizzazione per 7 gg                 |
| Mancato possesso dell'autorizzazione   | Art. 24 del Regolamento                                     | da 25 € a 1.032 €             | In zona B, C, D: il doppio del minimo: 51 €                               | In zona B, C e D: la metà del massimo: 516 €  | Segnalazione all'Autorità giudiziaria                                     |

\* Includere le attività di Whale-watching

\*\* Solo nel caso in cui non trovino applicazione le sanzioni di cui al D. Lgs. 4/2012. In tale caso la sanzione prevista va da 2.000 € a 12.000 € ed è irrogata dall'Autorità Marittima.

| <b>Violazione</b>                                       | <b>Normativa di riferimento</b> | <b>Sanzione prevista dalla norma</b> | <b>Sanzione prevista ex L. 689/81 (da comminarsi all'atto dell'accertamento)</b> | <b>Sanzione pecuniaria prevista dall'Ente gestore (Art. 35, comma 5 del Regolamento) da comminarsi trascorsi 60 gg</b> | <b>In caso di reiterazione (sanzioni da comminarsi a cura dell'Ente gestore)</b>    |
|---|---------------------------------|--------------------------------------|--|--|---|
| Disciplina dell'attività di pesca sportiva e ricreativa | Art. 25 del Regolamento         | da 25 € a 1.032 €                    | In zona B, C e D: il doppio del minimo: 51 € *                                   | In zona B, C e D: un terzo del massimo: 344 € *.   | Sanzione pecuniaria e revoca dell'autorizzazione                                    |
| Mancato possesso dell'autorizzazione                    | Art. 25 del Regolamento         | da 25 € a 1.032 €                    | In zona D: il doppio del minimo: 51 € *  | In zona B, C e D: la metà del massimo: 516 € *   | In zona B: il massimo: 1.032 € *.<br>In zona C e D: due terzi del massimo: 688 € *. |
|   | D. Lgs. 4/2012                  | da 2.000 a 12.000 €                  |  |  |   |

\* Solo nel caso in cui non trovino applicazione le sanzioni di cui al D. Lgs. 4/2012. In tale caso la sanzione prevista va da 2.000 € a 12.000 € ed è irrogata dall'Autorità Marittima.