








Legenda

SITI DI IMMERSIONE ISOLA DI MARETTIMO:

-  1, VECCHIA POS
-  2, SAN SIMONE 2
-  3, SAN SIMONE (ORLATA)
-  4, ORLATA PRO
-  5, PUNTA SAN SIMONE (SAN SIMONE 1)
-  6, RELITTO KLIZIA
-  7, SCOGLIO ESTERNO PUNTA BASSANA
-  8, SCOGLIO CAVO
-  9, ORLATA GROTTA DI CALA MARTINA
-  10, MARTINA
-  11, LA CATTEDRALE
-  12, ORLO X
-  13, SCOGLIO SPANDILLO
-  14, GROTTA DEL SIFONE
-  15, SECCA DEL CRETAZZO
-  16, CRETAZZO FUORI
-  17, FARO 1
-  18, FARO
-  19, ORLATA DEL CRETAZZO
-  20, CALA BIANCA
-  21, CALA BIANCA NORD
-  22, MAURO
-  23, PUNTA MUGNONE 1
-  24, PUNTA MUGNONE 2
-  25, UOMO MORTO
-  26, SCALO MAESTRO
-  27, MATTEO
-  28, GROTTA DEL TUONO
-  29, PUNTA TROIA (CASTELLO)
-  30, CAMMELLO
-  31, SECCA DEL CAMMELLO
-  32, SCOGLIO DEL CAMMELLO

AREA MARINA PROTETTA:

-  ZONA A
-  ZONA B
-  ZONA C
-  ZONA D

